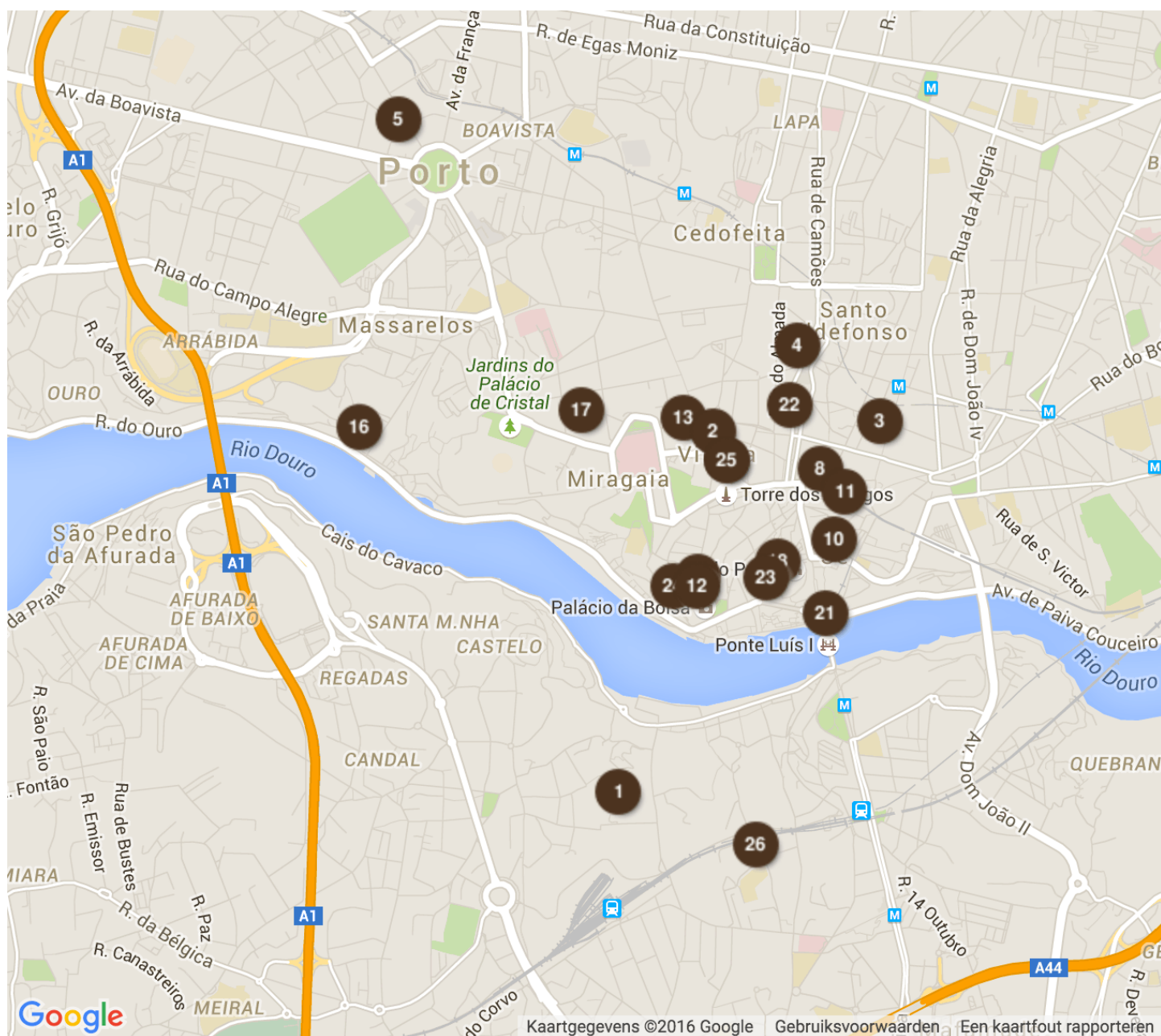




TAKE TRIP

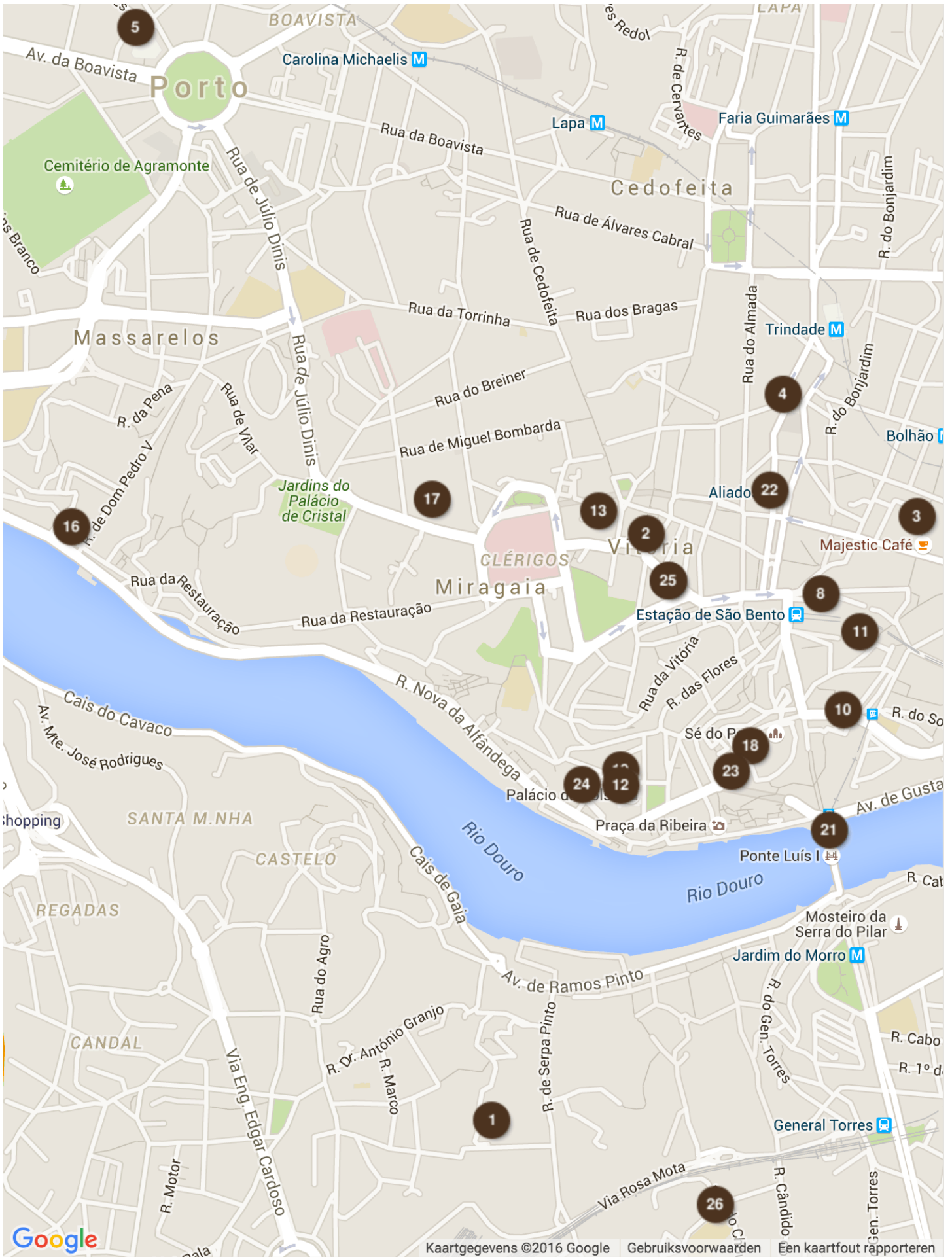
Stadsgids

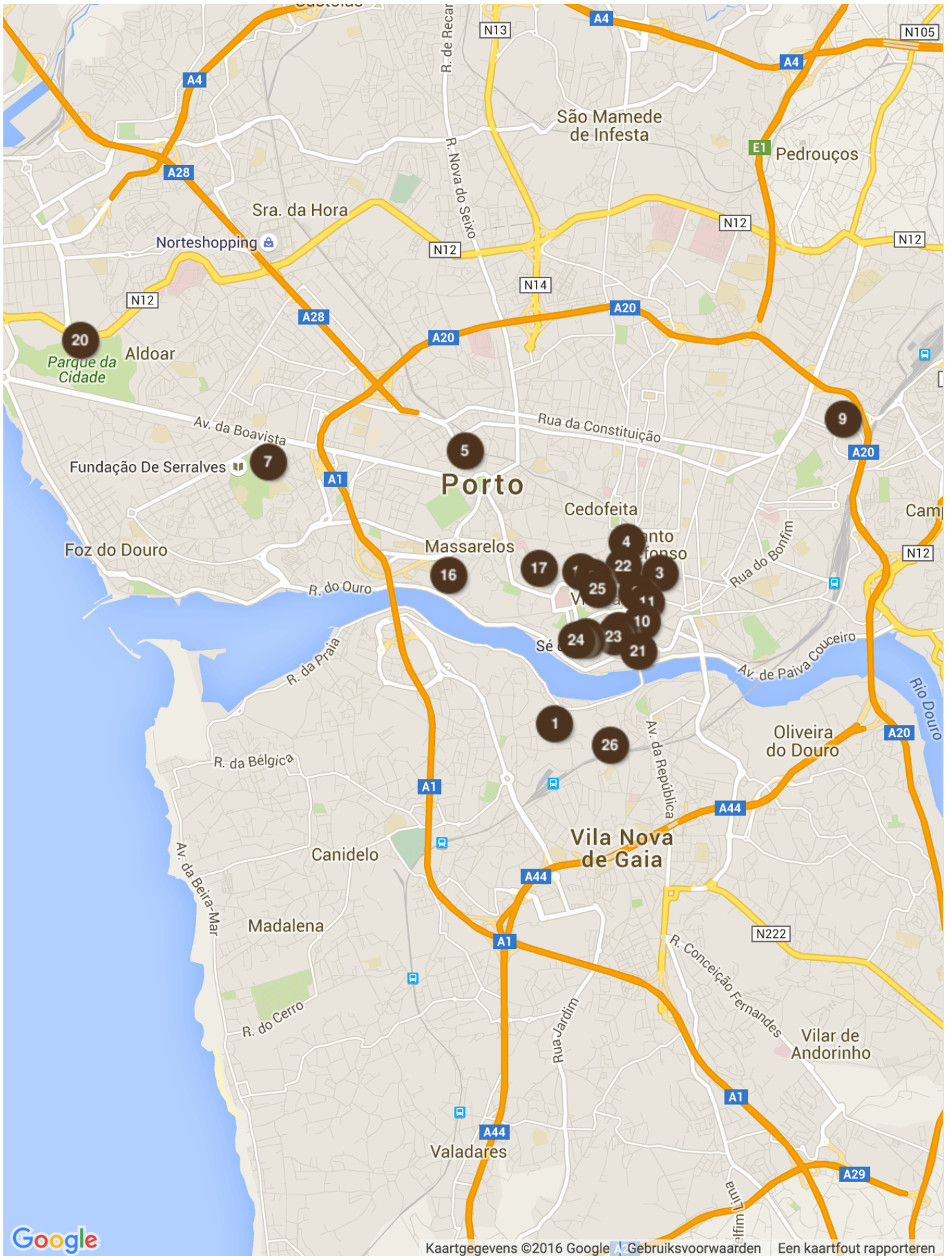


Legende

Naam	Type	Naam	Type
1 Barros Porto Wijnkelder	Wijnkelders	14 Igreja dos Clérigos	Kerken
2 Boekenwinkel Lello	Winkels	15 Leça do Balio	Kerken
3 Café Majestic	Attracties	16 Museu do Carro Eléctrico do Porto	Musea
4 Câmara Municipal do Porto	Gebouwen	17 Museu Nacional de Soares dos Reis	Musea
5 Casa da Música	Theaters	18 Paço Episcopal	Paleizen
6 Casa de Mateus	Paleizen	19 Palácio da Bolsa	Gebouwen
7 Casa de Serralves	Musea	20 Parque da Cidade	Parken

8	Estação de São Bento	Stations	21	Ponte D. Luís I	Bruggen
9	Estádio do Dragão	Stadions	22	Praça da Liberdade	Pleinen
10	Igreja de Santa Clara	Kerken	23	Ribeira	Stadsdelen
11	Igreja de Santo Ildefonso	Kerken	24	Sé Catedral do São Francisco	Kerken
12	Igreja de São Francisco	Kerken	25	Torre dos Clérigos	Torens
13	Igreja do Carmo	Kerken	26	Wijnhuis Taylor's	Wijnkelders





Ligging Porto



Porto is een **havenstad** aan de Costa Verde in het noordwesten van **Portugal**. De stad is de hoofdstad van het district dat dezelfde naam draagt. Na [Lissabon](#) is Porto de grootste Portugese stad.

Porto is met ruim 41 km² een **relatief kleine stad** en bevindt zich zo'n 69 meter boven de zeespiegel. Het inwonersaantal ligt op ongeveer 263.000 en de bevolking spreekt er **uitsluitend Portugees**. Als toerist is het dan ook handig om een aantal basiswoorden Portugees te beheersen, want mensen die een mondje Engels kunnen zijn eerder uitzonderlijk. Enkel op heel toeristische plaatsen komt het voor dat je je in deze taal kunt uitdrukken.

Ten zuiden van de stad bevindt zich de **rivier Douro**, die in het Spaanse hoogland ontspringt en ruim 897 km bedraagt. In Portugal bevinden zich langs de oevers van de Douro heel wat **wijngaarden**. Porto ligt op de noordoever en Villa Nova de Gaia op de zuidoever, waar je heel wat **vestigingen van portohuizen** vindt. In de kelders of op de boten kan je porto proeven en kopen.

Geschiedenis van Porto



De wortels van het oude stadscentrum van Porto dateren uit het **Late Bronstijdperk**, rond de 8ste eeuw voor Christus. Reeds heel vroeg was er sprake van **commerciële contacten** met de Middellandse-Zeeregio. Tijdens de Romeinse bezetting beheerste Porto een **belangrijk handels- en wegennetwerk** tussen de Portugese hoofdstad Lissabon en Braga. Oorspronkelijk heette de stad Cale, later evolueerde dit naar Portucale -waarvan later Portugal werd afgeleid- en uiteindelijk kreeg de stad zijn huidige benaming.

De **muur van Porto** werd tijdens het Romeinse tijdperk gebouwd. De **oorspronkelijke structuur** dateert uit de 12de eeuw, het volgende ontwerp ontstond in de 14de eeuw, dat de heuvels van Sé en Vitória omvat en gaat tot aan de rivier waar de kade en Koninklijke Douane zich bevinden.

Tussen de 13de en 15de eeuw kenden de **maritieme en commerciële activiteiten** een sterke ontwikkeling en er ontstond een belangrijke samenwerking met de grootste Europese havens zoals die van Barcelona, Londen en Antwerpen.

De in 1392 in Porto geboren Infante D. Henrique speelde een uiterst belangrijke rol op het vlak van de **Portugese overzeese ontdekkingen**. Daarom wordt hij ook wel de 'prins zeevaarder' genoemd. De inwoners van de stad zelf staan dan weer bekend als de '**ingewanden eters**'. Deze naam werd hen toebedeeld nadat ze in 1415 het leger van het beste vlees voorzagen en zo hun steentje bijdroegen aan de verovering van Ceuta. Zelf hielden ze slechts de ingewanden over voor eigen gebruik. Zo komt het ook dat vandaag de 'tripas na moda do Porto'(ingewanden op Portugese wijze) nog steeds **een van de meest traditionele gerechten** is.

Tijdens de **Spaanse bezetting** kwam de stad in een snelstroom van urbanisatie en administratieve ontwikkeling terecht. Ook op artistiek vlak werden toen de kiemen gezaaid van wat in de 18de eeuw het **hoogtepunt van de Barok** zou worden. Op het vlak van architectuur dienen namen als Nicolau Nasoni, António Pereira en Miguel Francisco da Silva hier zeker vermeld te worden. In diezelfde periode kende ook de Porto wijn een gouden tijdperk.

Tijdens de jaren 1832-1833 leed de bevolking van Porto onder de **zware militaire agressie** van de koninklijke troepen. De liberale overwinning die er op volgde was mede te danken aan de opoffering van het volk dat vocht voor de ondersteuning van de constitutionele oorkonde. Sindsdien staat Porto bekend als een **progressieve liberale stad** met een belangrijke traditie op het vlak van de verdediging van de rechten van de mens.

Aan het begin van de 20ste eeuw kwam een **einde aan de monarchie** in Portugal en zag de Republiek het levenslicht. Als gevolg hiervan kende Porto opnieuw een moderniseringsproces. De bouw van de 'Avenida dos aliados' (Laan der Geallieerden) in 1915 is hiervan het resultaat. Deze vormt de noordelijke bescherming van het historische stadscentrum. Anderzijds geraakte het **historische stadscentrum** in een proces van **verval** en tastte op die manier de levenskwaliteit van de bevolking aan. Uiteindelijk zou het, na een aantal mislukte pogingen, tot 1974 duren vooraleer hier verandering in kwam. Een **heroplevingsproces** in verschillende wijken zorgde voor een herstel op architecturaal, sociaal en cultureel vlak.

Omwille van het belang van deze initiatieven en het behoud en de voortzetting ervan, diende Porto een kandidatuur in bij UNESCO voor de classificatie van het **historische stadscentrum** als erfenis van internationaal belang. In 1996 volgde uiteindelijk de gehoopte en langverwachte goedkeuring door het **UNESCO Werelderfgoed** committee. Als kers op de taart was Porto in 2001 culturele hoofdstad van Europa, samen met Rotterdam.

Bezienswaardigheden in Porto



Ontdek hier wat er zeker **de moeite waard** is om te bezoeken tijdens een **citytrip** naar **Porto**. Blader doorheen de meest attractieve **bezienswaardigheden** en bekijk waar ze precies gelegen zijn.

1 Barros Porto Wijnkelder (Wijnkelders)




Al in de 15de eeuw was men vertrouwd met de **productie van porto** van druiven uit de Dourovallei. De ontwikkeling van deze sterke rode wijn, die zijn naam aan de gelijknamige stad te danken heeft, is in deze streek ontstaan en pas na verloop van tijd begon men ook in andere werelddelen Porto te produceren.

Sinds 1913 rijpt in deze kelders de porto van de **familie Barros**. In de Dourovallei bezit de familie meerdere wijngaarden met de allerbeste kwaliteitsdruiven. Elk jaar weer gaat men op zoek naar de beste manier om de kwaliteit van de wijnen nog te verbeteren, in overeenstemming met de tradities van het huis. Het bedrijf staat vooral bekend omwille van zijn **uitstekende oude wijnen** en die worden dan ook wereldwijd gewaardeerd.

Er is een lange traditie van het laten rijpen van wijnen, de oude wijnreserves kennen een grote kwaliteit en diversiteit en ze beschikken er over een **grote hoeveelheid containers, tonnen en vaten**. Wijn- en portoliefhebbers zijn hier dan ook aan het juiste adres om hun ogen, oren en smaakpapillen de kost te geven in de **wijnkelders** van dit vermaarde bedrijf.

GPS Coördinaten: N 41°7.988' W 8°37.198'

2 Boekenwinkel Lello (Winkels)



De **Livraria Lello** is de **oudste boekenwinkel** van Porto. Ze werd opgericht in 1906 en wordt wel eens de mooiste boekenwinkel ter wereld genoemd. Het interieur is werkelijk overweldigend, vooral de **trappenhal**. Een bezienswaardigheid die je zeker als boekenwurm niet mag missen tijdens een [stedentrip naar Porto](#).

GPS Coördinaten: N 41°8.816' W 8°36.908'

Adres: Rua das Carmelitas 144, Porto

3 Café Majestic (Attracties)




Café Majestic is een prachtig oud **Belle Epoque-café** in [Porto](#). De architect van het café, dat in 1921 zijn deuren opende onder de naam 'Elite', was Joao Queirós. Het werd een plaats waar de **bourgeoisie** graag vertoefde. In 1922 veranderde het café van naam.

Tot de stamgasten van het café behoorden ook intellectuelen, kunstenaars en schrijvers als Leonard Coimbra, Teixeira de Pascoaes en Jose Régio. In 1964 werd het café gesloten, maar in 1983 besloten nieuwe eigenaars het café opnieuw de **grandeur van vroeger** te geven. In juli 1994 werd het café na een lange **restauratieperiode** opnieuw geopend. Het café wordt nu weer vaak bezocht door beroemdheden.

GPS Coördinaten: N 41°8.822' W 8°36.408'

Adres: Rua Santa Catarina 112, 4000 Porto

4 Câmara Municipal do Porto (Gebouwen)



Dit **indrukwekkende, statische gebouw** bevindt zich aan het begin van de Avenida dos Aliados en de bouw werd in 1920 aangevat. Pas in 1955 werd de laatste hand aan de afwerking ervan gelegd. De architect **António Correia da Silva** nam het ontwerp voor zijn rekening.

Bovenop het centrale gedeelte van het gebouw staat een **70 meter hoge toren** die om het halfuur het geluid van zijn klokken door de stad laat galmen. Het standbeeld voor het gebouw van de hand van beeldhouwer **Barata Feio** is een beeltenis van de poëet Almeida Garrett.

GPS Coördinaten: N 41°9.011' W 8°36.653'

5 Casa da Música (Theaters)



Oorspronkelijk was het de bedoeling dat het **Casa da Música** voltooid zou zijn in 2001, het jaar waarin [Porto](#) samen met [Rotterdam](#) culturele hoofdstad van Europa was. De bouw van dit imposante **muziektheater** werd uiteindelijk pas in 2005 beëindigd. Het resultaat mag er zijn: maar weinig Europese steden kunnen uitpakken met een concertzaal van dit kaliber.

Door de zeer specifieke bouwwijze in verschillende facetten springt het gebouw al van ver in het oog. Kom je dichterbij, dan vallen de metersdikke muren op. Het gebouw telt maar liefst 11 verdiepingen, waarvan er 3 ondergronds zijn. Behalve de centraal gelegen **concertzaal** met 1238 plaatsen, vind je er een auditorium met 300 plaatsen, 8 repetitiezalen, een restaurant, een café, een terras op het dak, een muziekwinkel en een documentatiecentrum.

Een uitgestippelde wandelroute doorheen het gebouw brengt je in contact met de verschillende ruimtes. Het Casa da Música werd ontworpen door de Nederlandse architect **Rem Koolhaas** die - zoals je duidelijk kan zien - komaf wilde maken met het elitaire karakter dat dit soort cultuurtempels vaak kenmerkt. Het Casa da Música kan je terugvinden aan het uiteinde van één van de hoofdassen van het moderne **Porto**. De toegang is gratis.

GPS Coördinaten: N 41°9.502' W 8°37.87'

Adres: Avenida da Boavista, 4149 Porto

6 Casa de Mateus (Paleizen)



Dit prachtige landhuis in Vila Real, op zo'n 70 km van [Porto](#), is wereldberoemd door de **Mateus-rosé** waar het zijn naam aan gaf. Deze rosé wordt al sinds de jaren '40 niet meer in de **wijngaarden van het paleis** verbouwd, maar het gebouw staat wel nog afgebeeld op het etiket.

Het **barokke** 18de-eeuwse buitenverblijf werd in 1745 gebouwd door de Italiaanse architect Nicolò Nasoni. Hij gaf het Solar de Mateus de allure van een koninklijke residentie als **Versailles**. Een deel van het landgoed is toegankelijk voor het publiek. De vertrekken die je kunt bezichtigen zijn allemaal nog in originele staat, met 17de en 18de-eeuws **meubilair**. Rond het paleis ligt een uitgestrekt park met een grote vierkante vijver. Vila Real zelf heeft een mooi historisch centrum met **renaissancehuizen**.

GPS Coördinaten: N 41°17.813' W 7°42.75'

Adres: Casa de Mateus, 5000 Vila Real

7 Casa de Serralves (Musea)



Dit museum bestaat uit meerdere delen die telkens vanuit **verschillende architecturale disciplines** werden ontworpen. Bedenker en architect van het gebouw is Alvaro Siza Vieira. De **4500m² grote expositieruimte** bestaat voornamelijk uit **hellende paden** waarbij de verhoudingen en lichtinval de aandacht trekken.

Verder vind je er onder andere een auditorium, winkel, documentatiecentrum, bibliotheek en verschillende onspanningsruimtes, waaronder een restaurant en terras met uitzicht op het park. De **vele ramen** zorgen ervoor dat de natuur als het ware mee het **decor van het museum** bepaalt en dit roept een gevoel van eenheid met de natuur op.

Uiteraard gaat u in de eerste plaats naar een museum om kunst te zien en de vele werken van **Portugese en buitenlandse kunstenaars** komen hier zeker in tegemoet. De permanente expositie gaat om werken van eind jaren '60 tot vandaag. Verder worden er ook regelmatig **tijdelijke exposities** georganiseerd met verschillende thema's. Daarnaast biedt het museum ook **pedagogische programma's** om de bezoekers warm te maken voor hedendaagse kunst, hun kennis te vergroten en de dialoog tussen publiek en kunstenaar te stimuleren.

GPS Coördinaten: N 41°9.464' W 8°39.326'

Adres: Rua de Serralves 977, 4150 Porto

8 Estação de São Bento (Stations)



Het **station van São Bento** is vooral een bezoekje waard omwille van de **azulejos** in de stationshal. De 20.000 blauwgekleurde tegeltjes zijn van de hand van Jorge Colaço. De kunstenaar maakte de tegeltjes in 1930 en beeldde er het **Portugese leven** van alledag op af. Tegels van Jorge Colaço kun je onder meer ook bewonderen aan de **Igreja de Santo Ildefonso**. In 1900 gingen de bouwwerken van dit station van start, op een plek waar eerst een klooster stond. architect Marques da Silva baseerde zich op de Franse architectuurstijl.

GPS Coördinaten: N 41°8.731' W 8°36.583'

Adres: Praça da Liberdade, 4000 Porto

9 Estádio do Dragão (Stadions)



Het **Estádio do Dragão** (Drakenstadion) is het **voetbalstadion** van de bekende voetbalclub **FC Porto**. Het werd ingewijd in november 2003 en biedt plaats aan 52.000 toeschouwers. Het stadion werd ontworpen door Manuel Salgado. De draak in de naam verwijst naar het embleem van de club en de bijnaam van de FC Porto-supporters. Het stadion is onderdeel van een groot **sportcomplex**, waar ook winkels, restaurants en zwembaden toe behoren.

GPS Coördinaten: N 41°9.705' W 8°35.041'

Adres: Avenida Fernão de Magalhães, 4350 Porto

10 Igreja de Santa Clara (Kerken)



De **Santa Clara-kerk** is een kerk met zowel stijlelementen van de **late gotiek** als de **vroege renaissance**. De kerk werd gebouwd in de 15de eeuw, op een plaats waar zich eerst een kloosterkerk uit de 13de eeuw bevond. Binnen ben je getuige van overweldigend **talha dourada-houtsnijwerk**, net als in de [Igreja de São Francisco](#).

GPS Coördinaten: N 41°8.568' W 8°36.541'

Adres: Praça 1 de Diciembre, 4000 Porto

11 Igreja de Santo Ildefonso (Kerken)



Het barokke kerkje **Igreja de Santo Ildefonso**, in het centrum van [Porto](#), is helemaal bedekt met blauwe tegeltjes, **azulejos**. Deze zijn het werk van Jorge Colaço, de kunstenaar die ook de tegeltjes in het **treinstation van São Bento** maakte. De tegels aan deze kerk beelden het leven van Sint Ildefonso en de symbolen van de eucharistie uit. De façade van de kerk wordt gesierd door twee statige torens. Het **retabel** is een mooi voorbeeld van 19de-eeuwse rococo.

GPS Coördinaten: N 41°8.678' W 8°36.51'

Adres: Praça Da Batalha, 4000 Porto

12 Igreja de São Francisco (Kerken)



Deze 14de-eeuwse **gotische kloosterkerk** doet nu dienst als museum voor de **Joanino-barok**. Het hele gebouw is tot aan de nok gevuld met prachtig **talha dourada-werk**: weelderige figuren bedekt met een laag **bladgoud**. Dit houtsnijwerk dateert uit de 18de eeuw. Op de plek waar de kerk nu staat, bevond zich eerst een tempel van de Franciscanen. In de hoofdkapel vind je een prachtige retabel met als thema 'de Boom van Jesse'. In de **kloostergebouwen**, die los staan van de kerk, vind je een verzameling schilderijen en religieuze attributen. De kelder ligt vol graven en botten.

GPS Coördinaten: N 41°8.441' W 8°36.939'

Adres: Praça do Infante Dom Henrique, Porto

13 Igreja do Carmo (Kerken)



Deze 18de-eeuwse **barokkerk** valt vooral op door het indrukwekkende tableau van **blauwe azulejos**, kleurrijke tegeltjes, waarmee de buitenkant versierd is. Ze werd tussen 1756 en 1768 gebouwd door architect José de Figueiredo Seixas. In 1801 werd er een ziekenhuis aan toegevoegd. Het tegeltableau dateert uit 1912. Binnen vind je veel talha dourada, **beschilderde houtsculpturen**.

GPS Coördinaten: N 41°8.848' W 8°36.997'

Adres: Rua do Carmo, 4050 Porto

14 Igreja dos Clérigos (Kerken)



Deze magnifieke **barokke kerk** met de naam **Igreja dos Clérigos** werd halverwege de 18de eeuw gebouwd als ontwerp van Nicolau Nasoni, een architect met Italiaanse roots. Deze architect heeft naast Igreja dos Clérigos ook zijn stempel op vele monumenten zowel in [Porto](#) als de regio Noord-[Portugal](#) gedrukt.

Wanneer je voor de **kerk** plaatsneemt kan je de zeer interessante barokke decoraties zien, die zeker de moeite waard zijn om nader bekeken te worden. Eens binnen word je overdonderd door het interieur in **graniet en marmer**, vol barok houtsnijwerk, ook hier komt het meesterschap van de architect terug. Ga zeker verder dan de deuropening want in het hoofdaltaar is een polychrome retabel van **Manuel Porto** te zien.

GPS Coördinaten: N 41°8.75' W 8°36.867'

Adres: Rua S. Filipe de Nery, 4050 Porto

15 Leça do Balio (Kerken)



Deze kerk, op ongeveer zes kilometer te noorden van [Porto](#), werd in de 11de eeuw gesticht door de tempeliers, als onderdeel van een **klooster** voor zowel mannen als vrouwen. In 1336 werd ze nog eens herbouwd. Deze gotische kerk heeft iets weg van een **kasteel**. Zo zul je er een **toren** aantreffen met schietgaten en borstwering. Publiekstrekkingen in de kerk zijn de graftombes, het grote stenen kruis naast de kerk en het 16de-eeuwse **doopbekken in manuelinostijl** van de hand van Diogo Pires de Jongere.

GPS Coördinaten: N 41°12.599' W 8°37.407'

16 Museu do Carro Eléctrico do Porto (Musea)



In dit **trammuseum** vind je een originele collectie van voertuigen, waarvan er wereldwijd maar enkele zijn. Hier vind je onder meer wagens waar onze ouders en voorouders mee reden zijn. Er is een permanente expositie die bestaat uit tramwagens, aanhangwagens, auto's die de trams ondersteunden en heel wat auto-onderdelen.

Daarnaast vind je er een collectie van **foto's, plattegronden en tekeningen**. Uniek is ook de **Amerikaanse wagon** die als Porto's eerste openbare transportmiddel door paarden werd voortgetrokken. Het museum is gevestigd in de vroegere thermo-elektrische centrale van Massarelos in het centrum van de stad.

GPS Coördinaten: N 41°8.826' W 8°37.979'

Adres: Alameda Basílio Teles 51, 4150 Porto

17 Museu Nacional de Soares dos Reis (Musea)



Zin in een bezoek aan een [Portugees](#) museum tijdens je verblijf in [Porto](#)? Dan raden we zeker het **nationaal museum Soares dos Reis** aan. Dit museum ontstond in 1833 toen D. Pedro IV in de stad Porto een museum wilde openen van schilderijen en prenten. Dit museum bevindt zich in een neoklassiek paleis uit de 18de eeuw, een nationaal monument.

Op de adellijke verdieping bevinden zich onder meer de vroegere eet- en muziekzalen, met overblijfselen van de oude **paleisdecoratie**. Het museum is vooral bekend door zijn bijzondere collectie schilderijen van Portugese schilders uit de 19de en 20ste eeuw waarbij de nadruk vooral ligt op de zogenaamde **school van Porto** uit de naturalistische periode, voornamelijk vertegenwoordigd door werken van de kunstenaars Silva Porto, Marques de Oliveira, Artur Loureiro en Henrique Pousão. Daarnaast kan je er ook de belangrijkste werken van de beroemde beeldhouwer **Soares dos Reis** terugvinden.

GPS Coördinaten: N 41°8.864' W 8°37.307'

Adres: Rua de Dom Manuel II, 4000 Porto

18 Paço Episcopal (Paleizen)



Het Paço Episcopal is het 18de-eeuws **bisschoppelijk paleis** van [Porto](#). Het is ineens ook het enige paleis dat je in de stad zult aantreffen. De geschiedenis van de stad is er één van **kooplieden**. De adel heeft nooit veel gehad met deze havenstad. Mooi zijn vooral de marmeren vensters en het fraaie **trappenhuis**.

GPS Coördinaten: N 41°8.518' W 8°36.713'

Adres: Terreiro da Sé, 4050 Porto

19 Palácio da Bolsa (Gebouwen)



Dit **beursgebouw** is een van de belangrijkste **historische monumenten** en toeristische bezienswaardigheden in [Porto](#) en omstreken. De bouw ervan werd aangevat in 1842, op de plaats waar voordien het Sint-Francisklooster stond, en in de neoklassieke stijl voltooid. Architect van het ontwerp is de uit Porto afkomstige **Joaquim da Costa Lima Júnior**. Het paleis is als nationaal monument geklasseerd en trekt jaarlijks meer dan 200.000 bezoekers.

Door zijn ligging in het **commerciële, oude stadscentrum** van Porto -dat in 1996 in het Unesco-werelderfgoed werd opgenomen- fungeert dit gebouw regelmatig als locatie voor ontmoetingen tussen belangrijke staatshoofden. Meer dan de moeite waard zijn de **grote binnentuin** en de **Arabische hal**. Deze laatste is met zijn neo-Moorse stijl en weelderige decoraties uniek en dient tegenwoordig als zaal voor culturele evenementen.

GPS Coördinaten: N 41°8.501' W 8°36.958'

Adres: Rua Ferreira Borges, 4050 Porto

20 Parque da Cidade (Parken)



Het **stadspark** van [Porto](#) is de grootste **groene zone** die je in de stad zult terugvinden. Het park ligt vlakbij de zee en heeft een **mooi strand**. Dat maakt het erg populair bij joggers, picknickers en surfers. In de weekends ziet het strand zwart van het volk. In het park vind je onder meer een gezellig theehuis en restaurant en het **Waterpaviljoen** van de Wereldtentoonstelling in [Lissabon](#), dat hier herbouwd is.

GPS Coördinaten: N 41°10.145' W 8°40.726'

21 Ponte D. Luís I (Bruggen)




De rivier **Douro** wordt door meerdere bruggen overspannen waarvan de Ponte D. Luís I er een is. De brug werd ontworpen naar aanleiding van een **wedstrijd** die in 1879 door de regering werd uitgeschreven. De opdracht was een ontwerp te maken voor een **metalen brugconstructie** over de Douro die de toen aanwezige hangbrug zou moeten vervangen.

Het was de **Belgische ingenieur Theofiel Seyrig** van de Soci  t   de Willebroeck die uiteindelijk het winnende voorstel indiende. De constructie van de brug vatte in 1881 aan en de inwijding ervan vond plaats in 1886. De boog bestaat uit 172 meter koord en is 44,6 meter lang.

GPS Co rdinaten: N 41 8.398' W 8 36.565'


22 Pra a da Liberdade (Pleinen)



Het **Pra a da Liberdade** (Plein van de Vrijheid) vormt het hart van [Porto](#). Er staat een bronzen **ruiterstandbeeld** van keizer Pedro I van Brazili . Het verlengde van het plein is het **Pra a Gen. Humberto Delgado**. Tussen beide pleinen ligt de Avenida dos Aliados, die vanwege de vorm door de inwoners 'de stokvis' (o bacalhau) genoemd wordt. Beide pleinen worden omringd door een aantal **monumentale gebouwen**, zoals de Bank van Portugal en het [Stadhuis](#) (C mara Municipal).

GPS Co rdinaten: N 41 8.876' W 8 36.677'

23 Ribeira (Stadsdelen)



De **volkswijk Ribeira** vormt het **middeleeuwse stadscentrum** van Porto. In dit sfeervolle stadsdeel is er altijd wel iets te zien: vissers die hun boten aanleggen, levendige marktjes, roepende vissersvrouwen. Alleen jammer dat de wijk op bepaalde plaatsen nogal verwaarloosd is. Maar wie echt kennis wil maken met het Portugese volksleven mag een **wandeling** door deze buurt niet missen! Ook de prachtige **gebouwen** zijn een lust voor het oog. Van hier zie je trouwens de herkenbare [Dom Luis I-brug](#) boven alles uitsteken.

GPS Co rdinaten: N 41 8.49' W 8 36.744'

24 Sé Catedral do São Francisco (Kerken)



Deze **kathedraal** is een van de weinige restanten van gebouwen uit het [Porto](#) van de middeleeuwen. Daarnaast is het ook de **enige gotische kathedraal** die er te vinden is. Als deel van een Franciscanenklooster kwam de constructie tot stand in de late 14de eeuw. Later onderging het gebouw nog enkele aanpassingen, maar de **oorspronkelijke structuur bleef onaangetast**. In de 16de eeuw werd onder andere de 'Carneirokapel' of doopkapel van Christus bijgebouwd.

De **nieuwe hoofdingang** werd in de daaropvolgende eeuw toegevoegd en wordt dan ook gekenmerkt door **barokke elementen**. In de 17de en 18de eeuw werd de binnenkant van de kerk dan weer volledig bedekt met **fijn houtsnijwerk** en hiermee is dit meteen een van de mooiste barokke interieurs in heel Portugal. Ondanks het gebrek aan stilistische coherentie en dankzij de superieure kwaliteit van het snijwerk kan de kathedraal gerust bestempeld worden als een **museum van vergulde houtsculpturen**.

GPS Coördinaten: N 41°8.464' W 8°37.036'

Adres: Rua do Infante D. Henrique, 4050 Porto

25 Torre dos Clérigos (Torens)



Deze schitterende **toren** uit granieten stenen kan je als toerist gemakkelijk terugvinden aan het westelijke uiteinde van de kerk "**Igreja dos Clérigos**". De toren kan je al van ver zien want hij steekt met zijn 75 meter hoogte mooi boven de stad [Porto](#) uit, het prachtige aan torre dos Clérigos is dat hij uit geordende delen bestaat die allen bekroond worden door een barokke decoratie. Aan de binnenzijde van deze toren bevinden zich **240 treden** waarmee u omhoog kunt klimmen om zo één van de mooiste zichten over de stad Porto te krijgen. Het kan natuurlijk ook anders, in 1917 werd de Torre dos Clérigos namelijk succesvol beklommen door twee **Spaanse** acrobaten, vader en zoon Puertullanos. Als je voor deze enorme toren staat lijkt het een enorme uitdaging, die onhaalbaar lijkt.

GPS Coördinaten: N 41°8.755' W 8°36.865'

26 Wijnhuis Taylor's (Wijnkelders)




Het **wijnhuis Taylor's** is het **meest bekende** en op één na oudste wijnhuis van [Porto](#). Taylor's is net als de vele andere port-huizen gevestigd in de "Vila Nova de Gaia" oftewel de nieuwe stad. Deze **schitterende wijk van Porto** is gemakkelijk terug te vinden aan de linkeroever van de Douro.

Ben je een fan van port en laat je budget het toe dan raden we je zeker aan de 40 jaar oude Tawny-port te proeven. Vanaf het mooie terras bij Taylor's heb je een **prachtig zicht op het oude centrum** van Porto dat aan de andere kant van de oever van de Douro ligt. In Vila Nova de Gaia liggen nog een aantal andere zeer goede wijnhuizen die hun kelders vaak openstellen aan het grote publiek, zoals Porto Sandeman, Osborne, Ferreira en Caves Ramos Pinto. Wijnhuis Taylor's kan je terugvinden aan de Rua do Choupelo en is geopend van maandag tot vrijdag tussen 10.00 en 18.00 uur.

GPS Coördinaten: N 41°7.874' W 8°36.779'

Adres: Rua do Choupelo 250, 4400 Vila Nova de Gaia

Verblijf in Porto




Aangezien [Porto](#) een vrij kleine stad is, is het **aanbod van hotels eerder beperkt**. De meeste hotels hebben een quotering tussen drie en vijf sterren. Prijzen voor een overnachting variëren van 35 euro tot 250 euro. Meer sterren betekent niet meteen een duurdere prijs, **even vergelijken** is dus aangeraden. De **meeste hotels** liggen in het **hart van de stad**, maar wie liever buiten het centrum logeert, vindt zeker een adresje aan de stadsrand. Verder van het centrum betekent daarom echter niet goedkoper.

Voor wie liever niet te diep in zijn portefeuille tast voor een overnachting, is een **bed&breakfast** of **jeugdherberg** een waardig alternatief. Zowel in het stadscentrum als aan de **stadsrand** bevinden zich een aantal gezellige plaatsjes. Prijzen beginnen van 16 euro en lopen op tot 35 euro.

Wie graag met de **tent** reist, heeft de mogelijkheid om in de buurt van Porto te kamperen. In het district Porto bevinden zich enkele **campings**, die een ideaal uitgangspunt zijn voor uitstapjes naar Porto. De meeste campings beschikken ook over een **zwembad**. Prijzen liggen er tussen 20 en 25 euro.

Eten en drinken in Porto



Ontbijten in Portugal betekent meestal gewoon een stevige kop koffie met een broodje en boter. **Lunchen** gebeurt tussen 12 uur en 15 uur en avondeten vindt, zoals in de meeste zuiderse landen, later op de avond plaats, tussen 19 uur en 22 uur.

Wie van **vis- en zeegerechten** houdt is in [Porto](#) aan het juiste adres. Rechtstreeks van de vissersboten in het bord geserveerd kun je van heerlijke visschotels genieten, die op traditionele wijze bereid zijn. Enkele klassiekers zijn onder andere in **zout gedroogde kabeljauw**. Dit kan haast als een Portugese uitvinding beschouwd worden. Toch moet men in Portugal steeds meer kabeljauw invoeren, onder andere uit Noorwegen, om aan de grote vraag te voldoen.

Er wordt wel eens gezegd dat Portugezen 365 manieren kennen om kabeljauw klaar te maken, maar uiteraard vind je op de menukaarten vooral de **meest populaire en gevraagde gerechten**, waaronder zoutgedroogde kabeljauw met gepureerde aardappelen, eenvoudig, maar overheerlijk! Ook **sardienen** zijn heel populair in Portugal. Ze worden beschouwd als de meest zoete en vette sardienen ter wereld en gegrild zijn ze op hun best. Aan de Dourokade in Ribeira bevinden zich heel wat gezellige restaurantjes die niet al te duur zijn en voornamelijk vis serveren.

Daarnaast tref je ook heel wat soorten **soepen en stampot** op de menukaart aan. Bij veel gerechten wordt **rijst** geserveerd. Op het vlak van **kaas** scheert Portugal dan weer hoge toppen met de '**Queijo da Serra**'. Deze kaas is uniek in de wereld omdat ze enkel kan gemaakt worden van melk van schapen die grazen van de **wilde bergkruiden** op de Serra da Estrela.

Wie Porto zegt, zegt uiteraard ook **wijn**. Want beide zijn al eeuwen met elkaar verweven. De drank porto dankt zijn naam aan deze stad, maar naast porto kent de Dourovallei ook een lange traditie van **andere wijnen**. De Portugese wijnen kunnen in **twee basiscategorieën** ingedeeld worden: vinho verde ('groene wijn') en vinho maduro ('volwassen wijn'). De eerste soort kent een **kort rijpingsproces** en is uniek voor Portugal, de tweede wordt speciaal gemaakt om ouder en rijp te worden in de fles. De vermelding 'reserva' en 'garrafeira' onderscheidt de **kwaliteitswijn** van de gewone wijn en zorgt uiteraard ook voor een hogere prijsklasse.

Typisch voor Porto is uiteraard de drank porto (**vinho do Porto**). Deze zoete, versterkte en **rijkere wijnsoort** heeft een **hoger alcoholgehalte** (18-20%) dan de meeste wijnen en wordt meestal als dessertwijn of bij kaas geserveerd. Ten zuiden van de Douro bevinden zich heel wat **wijnkelders** waaraan je een bezoekje kunt brengen en waar je heerlijk kunt genieten van excellente wijnen en porto.

Vervoer in Porto



Met een **rechtstreekse vlucht** vanuit Brussel bereik je [Porto](#) binnen een tijdspanne van ongeveer 2,5 uur. Heel wat vliegmaatschappijen maken echter een **tussenlanding** in onder andere [Lissabon](#) of [Madrid](#), waardoor de reis al gauw kan oplopen tot 6 à 7 uren.

Met de **trein** doet u er **ruim anderhalve dag** over om in Porto te geraken, de route gaat over [Parijs](#) en Madrid. Houd er ook rekening mee dat voor de Thalys, TGV en sommige nachttreinen gereserveerd dient te worden.

Met de **bus** naar Porto reizen is eveneens een **langdurige onderneming**. Reken al gauw op een rit van ruim 24 uur. In tegenstelling tot andere bestemmingen is de bus voor Porto **niet per sé goedkoper dan een vliegtuigticket**. Als je er vroeg bij bent of een geschikte last minute op de kop tikt, dan vertrek je per vliegtuig tegen dezelfde prijs.

Wie graag met de **wagen** reist en het risico op files er gerust bijneemt, kan ook zelf richting Porto vertrekken. Over een afstand van **ruim 1900 km** doe je, zonder hinderpalen onderweg, zo'n goeie 18 uur. Houd er wel rekening mee dat je in Frankrijk, Spanje en Portugal **wegentol** betaalt.

Sinds 2002 beschikt Porto over een 60 km lang **sneltramnetwerk** dat deels ondergronds ligt. De 'Metro de Porto' bestaat uit 5 lijnen en 69 haltes die tussen 2002 en 2006 in gebruik werden genomen. Zowel alle plaatsen binnen het **stadscentrum** zijn hierdoor **vlot bereikbaar**, alsook een aantal locaties aan de stadsrand en daarbuiten.

Vanuit de luchthaven brengt lijn E je meteen tot in het hartje van Porto en lijn D zorgt zelfs voor een verbinding over de rivier Douro naar de in het zuiden van Porto gelegen kustplaats Vila Nova de Gaia. Een **ticket** kost tussen € 0,85 en € 1,85, afhankelijk van de zone waarbinnen je reist. Als je meteen een **tienrittenkaart** koopt, krijg je een elfde ritje gratis. Daarnaast bestaat ook de mogelijkheid om een dagpas te kopen. Opnieuw afhankelijk van de **reiszone** betaal je hiervoor tussen € 3 en € 6,50. Leuk om weten als je met kinderen beneden de vier jaar reist: deze rijden steeds gratis mee.

Met de **trein** kun je vanuit het centrum van Porto vlot de **buitenwijken** bereiken. De 'Suburbanos' of 'Tranvias' brengen u tegen een laag tarief naar de gewenste plaats. Wel is het zo dat de meeste treinen enkel over wagons in tweede klasse beschikken.

De **taxi** is in heel Portugal een comfortabele en bovendien goedkope manier om uw bestemming te bereiken. Voor veel Portugezen zelf is de taxi het **vervoermiddel bij uitstek** en in de piekuren zul je ervan verstedd staan dat een op de twee wagens vaak een taxi is. De taxi's hebben een beige kleur en je herkent een vrije wagen aan de dakbelichting: het groen licht brandt niet. Zorg er wel voor dat de taxibestuurder bij het vertrek de meter op 0 instelt. Voor **bagage** met een gewicht boven 30 kg betaal je zo'n 50% toeslag. Tussen 22 uur en 6 uur, tijdens het weekend en op feestdagen geldt een duurder tarief. Goed om weten is dat omwille van de algemeen lage tarieven men de gewoonte heeft een **fooi** van 5 % te geven.


Zeker de moeite waard is een **boottocht over de rivier Douro**. Vanuit de kustplaats Vila Nova de Gaia vertrek je voor een rondvaart van een uur, waarop je meer te weten komt over de geschiedenis van de stad via de karakteristieke van de verschillende bruggen over het water. Ook biedt deze boottocht je een aantal van de **mooiste panorama's op de stad**.

Evenementen in Porto




Zin om wat **plaatselijke traditie** op te snuiven tijdens je **stedentrip** naar **Porto**? Dan moet je zeker eens een kijkje gaan nemen tijdens een van de **jaarlijkse evenementen**. Je vindt de belangrijkste hier.

Fantasporto



Fantasporto of Fantas is een groot internationaal filmfestival in [Porto](#). Zoals de naam het zegt, gaat de aandacht hier naar **fantastische films**. Op dat vlak is het trouwens één van de grootste festivals ter wereld. Ieder jaar komen hier meer dan 100.000 film liefhebbers op af.

Santos Populares



Als er één evenement is in Porto dat je zeker moet hebben meegemaakt is het wel de viering van São João, de meest vereerde heilige van de stad, bij ons beter bekend als Johannes de dooper. Op 23 juni wordt met muziek, dans, eten en vuurwerk heel de stad op zijn kop gezet. Gekke gewoonten hierbij zijn elkaar meppen met een plastic hamer en preien!

PortoCartoon



In 1999 lanceerde het Nationale Drukkerijmuseum de wedstrijd **Portocartoon**. Het evenement bestaat uit een expositie van **honderden cartoons van over de hele wereld**. Via interviews en discussies kan het publiek beter kennismaken met de cartoonisten. Het evenement heeft ieder jaar een ander thema.

Noites Ritual Rock



Noites Ritual Rock is een populair festival voor **jonge, aanstormende talenten** die het willen maken in de muziekbusiness. Er treden alleen nieuwe **Portugese bands** op. Het festival wordt vooral bezocht door de jongeren van de stad en vindt plaats in de tuinen van het Palacio de Cristal, in het centrum van de stad.

Red Bull Air Race



De **Red Bull Air Race World Series**, opgericht in 2003, is een wereldwijde competitie voor **stuntvliegers**. Een van de wedstrijden vindt ieder jaar plaats in [Porto](#). De deelnemers moeten in een zo'n scherp mogelijke tijd een spectaculair **luchtparcours** afleggen. De waaghalzen halen snelheden tot wel 400 km. per uur.

Uitgaan in Porto



Stappen in [Porto](#) doe je in het **oude stadscentrum Ribeira**, waar de meeste **bars en cafés** liggen. Wie echter specifiek om porto te proeven naar Porto gekomen is, moet 'Solar de Vinho' in Vila Nova de Gaia zeker een bezoekje brengen. Alle port die overblijft na het testen ervan bij het **portwijninstituut**, wordt nadien aan dit café geschonken. Het is dan ook de ideale gelegenheid om alle soorten port van verschillende kwaliteiten te proeven.

Naast bars en cafés vind je in het centrum ook het **casino** en het **theater**. Wie van concerten of opera houdt, is in 'Casa da Música' aan het juiste adres. In dit **futuristisch uitziend concertgebouw**, ontworpen door de Nederlandse architect Rem Koolhaas, worden wekelijks optredens en evenementen georganiseerd.

Als je er liever eens stevig invliegt op de dansvloer, dan moet je beslist een van de vele **nachtclubs** in de buitenwijken van de stad opzoeken. Het stukje oever langs de Jardim do Palácio de Cristal is de nieuwste uitgaansbuurt van Porto. Alle **trendy bars** bevinden zich hier, waaronder Club Mau-Mau en Voice.

Weer en klimaat in Porto




Portugal kent een **mild klimaat** dat in het noorden rijk is aan regen en in het zuiden vrij heet en droog. Door zijn ligging is het land onderhevig aan de **invloed van de Atlantische Oceaan** en ook het hogedrukgebied van de Azoren bepaalt mee het weer.

In de zomer bereiken de temperaturen in Porto zo'n 25°C en het zeewater heeft een aangename 18°C. De **wintermaanden zijn mild** en de temperatuur daalt dan ook uiterst zelden onder de 5°C. Door zijn ligging aan de **kuststreek** sneeuwt het er zelden. De gemiddelde neerslag in Porto bedraagt 1267 mm per jaar. Het aantal zonuren schommelt rond 2400.

De beste periode om naar Porto te reizen is **tussen mei en oktober**. De hoeveelheid neerslag is in die periode op zijn laagst en de temperaturen liggen tussen een aangename 20 en 25 °C.

Winkelen en shoppen in Porto



Voor winkelfanaten is het **shoppingcenter Via Catarina** de place to be. Je kunt er gerust een hele dag spenderen, want behalve winkels bevinden er zich ook restaurants, warenhuizen en dienstencentra. Het shoppingcenter is gelegen in het **hartje** van [Porto](#) en herbergt ruim 100 uiteenlopende winkels, gaande van parfumerie- en kledingzaken over juwelenwinkels en elektro-zaken tot decoratie- en meubelwinkels.

De **winkels** zijn verspreid over de eerste drie verdiepingen, de **restaurants en horecazaken** bevinden zich op de vierde verdieping. Door zijn centrale ligging heeft het winkelcentrum verschillende ingangen. Het beschikt ook over een parking met meer dan 600 plaatsen. De winkels zijn open van 10 uur 's morgens tot 10 uur 's avonds, de restaurants gaan een uur vroeger open en sluiten een uur later. Het winkelcentrum is gelegen in een voetgangerszone in de **Rua da Santa Catarina**, meteen ook de **belangrijkste winkelstraat** in Porto. De stad heeft ook nog over enkele andere, kleinere shoppingcentra, waaronder Centro Comercial de Foz en Centro Comercial Aviz.

Naast dit winkelcentrum bevinden zich nog heel wat andere winkels in het **oude stadscentrum**. Artisanale kunst wordt hoog in het vaandel gedragen en de winkels die handgemaakte gouden juwelen, porselein, lederwaren, wollen tapijten, aardewerk en keramiek verkopen, zijn talrijk. Ook wie van schoenen houdt, komt in Porto niets tekort, ze kennen hier een lange traditie van kwaliteitsschoenen.

Voor de fashionista's is een bezoekje aan '**Ana Salazar**' een must. Deze modeontwerpster is hot in Portugal en iedereen met **zin voor trends** vindt hier ongetwijfeld wel iets dat hem aanspreekt. In een aantrekkelijk minimalistisch interieur vind je er onder andere avond- en sportkledij, tassen, schoenen en andere accessoires. Hoewel de **prijzen iets hoger** liggen dan elders in Porto, is de originaliteit van de kledij zeker de meerprijs waard.

De meeste winkels zijn van maandag tot vrijdag geopend van 9 uur tot 13 uur en van 15 uur tot 19 uur. Op zaterdag zijn de meeste winkels in de namiddag gesloten.

Porto volgens de locals



Bezienswaardigheden

Natuurlijk is een bezoek aan Porto niet volledig zonder dat je de kathedraal van Porto, of de **Sé do Porto**, gaat bezichtigen. Het belangrijke gebouw werd gebouwd op het hoogste punt van de stad waardoor je er een mooi uitzicht hebt. Het religieuze monument werd reeds in de twaalfde eeuw gebouwd en enkele keren vernieuwd. Daardoor kent het een bijzondere mix van verschillende architecturale stijlen zoals barok, gotiek en romaans. In de kerk bevindt zich bovendien ook een doorgang naar het indrukwekkende klooster.



Een moderner indrukwekkend gebouw is **Casa de Música**. De Nederlandse architect Rem Koolhaas ontwierp het concertgebouw dat plaats heeft voor 1.238 mensen toen Porto de Europese culturele hoofdstad werd in 2001. De echte opening vond echter pas plaats in 2005.



Wil je van de authentieke sfeer genieten tijdens een wandeling door de oude stad? Wandel dan door de oude wijk **Ribeira**. Het historisch centrum ligt vlak aan de rivier de Douro en behoort sinds 1996 tot de Werelderfgoedlijst van de UNESCO.

In Porto kom je op heel wat plaatsen ook de kenmerkende tegels met blauw-witte patronen tegen. Zo kan je de unieke muur van **Capela Almas** in het centrum van de stad bewonderen. 15.947 Portugese tegels vertellen op de muur van de kapel het verhaal van de heilige Franciscus van Assisi en de heilige Catharina.



Voor boekenliefhebbers en fans van de Harry Potterreeks is **Livraria Lello** of de Lello Boekenwinkel the place to be. Het is een van de oudste boekenwinkels in Portugal en heeft dagelijks heel wat bezoekers. De winkel staat bekend om de indrukwekkende architectuur die je binnen waarneemt, met kenmerken van Art Nouveau, Art Deco en Neo-Gotiek. Het meest kenmerkende is waarschijnlijk de draaitrap die je naar de

tweede verdieping van het kleine winkeltje leidt. JK Rowling zou voor de uitwerking van de trappen in Zweinstein geïnspireerd zijn door de unieke trap in Livraria Lello.



Musea

In Porto vind je naast bijzondere bezienswaardigheden ook diverse interessante musea. Zo is het **Nationaal Museum Soares dos Reis** het oudste kunstmuseum van Portugal. Je kan er een bijzondere kunstencollectie bezichtigen in een neoklassiek paleis uit de 18de eeuw.

Voetballiefhebbers kunnen een rondleiding boeken in het Estádio do Dragão of Drakenstadion wanneer ze het **FC Porto Museum** bezoeken.

Panorama's

Je vindt in Porto gezelligheid alom aan de **Luis I-brug**. De metalen brug verbindt Porto met **Villa Nova de Gaia** en bestaat uit twee levels. Het onderste level is open voor alle verkeer, maar probeer zeker ook eens het bovenste deel te bereiken. Je kan er met de tram de rivier Douro oversteken, maar je kan de oversteek ook te voet maken. Dat laatste is zeker een must, want bovenop de brug heb je een erg mooi uitzicht over de rivier en haar oevers. Tijdens zonsondergang heeft het landschap zelfs iets magisch.

Aan de overkant, aan Ponte Dom Luís I, kan je bovendien plaatsnemen in de kabelbaan **Teleférico de Gaia**. Dit transportmiddel laat je over de porthuizen zweven en brengt je naar het lagergelegen gebied Villa Nova de Gaia. Daar kan je dan weer een wandeling maken naast de rivier Douro met een uitzicht op de oever van Porto.

Je kan ook heel wat bezienswaardigheden combineren met mooie uitzichten. Zo geniet je bijvoorbeeld van bijzondere panorama's aan de kathedraal **Sé**, aan **Jardins do Palácio de Cristal** en de **Igreja e Colégio de São Lourenço**.

Ontspannen

In de culturele stad is er steeds veel te beleven. Er zijn gelukkig toch ook heel wat plekjes waar je even kan ontsnappen aan de drukte en tot rust kan komen. Je kan bijvoorbeeld genieten van de prachtige **Jardins do Palácio de Cristal**. Het paviljoen Rosa Mota wordt omringd door verschillende tuinen. Het is heerlijk ontspannen tussen de beelden, bomen, vijvers, beekjes en weiden.



Vlak aan de Jardins do Palácio de Cristal vind je ook de rivier. Haal je lunch in een plaatselijke supermarkt en eet een picknick op een van de rotsen aan de rivier. Terwijl de oevers van de **Douro** aan het historisch centrum bezet zijn door vele restaurants, is het hier erg rustig. Perfect voor een rustige picknick dus.

Ontspan je liever met een glas wijn in de hand? Doe dan eens aan **wijnproeverij** tijdens je bezoek aan Porto. Wordt net zoals de locals een echte wijnkenner in een van de vele wijnkelders zoals Sandeman, Ramos Pinto of Ferreira.

Eten

Ook op culinair gebied is Porto gevarieerd. Zo vind je er vis en zeevruchten, maar ook heel wat vleesgerechten. Wie graag speciale specialiteiten uitprobeert, kan francesinha bestellen. Een steak verschuilt zich in een sandwich met gesmolten kaas en verschillende Portugese sausen. De sandwich wordt verder nog afgewerkt met een spiegelei en frietjes.



Ben je meer een fan van lokale gebakjes en zoetigheden? Probeer dan lokale lekkernijen zoals pasteis de nata, guardanapos, queques de cenoura of pompoenmuffin, bolas de berlim en eclairs. In de plaatselijke bakkers is er keuze te over voor een traditioneel vieruurtje.

In Porto vind je heel wat restaurants met diverse keukens. Voor het mooiste plekje tijdens het eten ga je natuurlijk best naar de oevers van de rivier. Eten op deze prachtige locatie is echter ook wat duurder dan in andere straten. Steek daarom de rivier over naar Villa Nova de Gaia. Ook daar geniet je van het mooie uitzicht over de rivier en Porto voor een wat schappelijkere prijs.

Op de overdekte markt kan je ook heel wat lekkers vinden. Je kan er geen klaargemaakte maaltijden kopen waardoor er niet veel toeristen rondwandelen. Locals en reizigers die af en toe zelf koken doen hier echter wel hun inkopen. Op twee verdiepingen in Mercado do Bolhão vind je seizoensgebonden fruit, groenten en kleine souvenirs.

Vervoer

Wie naar Porto gaat, moet ook zeker eens een ritje maken op een van de antieke trams. Antieke elektrische trams uit de jaren 1920 zijn er namelijk nog elke dag actief. Je kan het memorabel ritje in het voertuig ervaren via drie verschillende routes. Lijn 1, Linha da Marginal, vervoert je langs de rivier van het historisch centrum naar de tuin Jardim do Passeio Alegre. Lijn 2, Linha da Restauração, brengt je van Massarelos naar Carmo. Lijn 22, Linha de Batalha, maakt een route van Carmo naar Batalha- Guindais door de historische straatjes die de binnenstad van Porto typeren.

Het is ook zeker een goed idee om Porto te voet te verkennen. Zo kan je de lokale sfeer opsnuiven in de unieke historische straatjes en kom je vaak veel meer bezienswaardigheden tegen dan je verwacht. Is wandelen echter moeilijk of heb je een gebrek aan tijd? Dan is het voordelig om een Porto Card te kopen. Deze kaart kan je gebruiken op diverse openbaar vervoer, zoals de metro, enkele treinen en STCP-bussen.

Met de magic train zie je heel wat bezienswaardigheden en proef je lokale wijn. Het toeristentreintje vertrekt aan de kathedraal Sé en neemt je twee uur lang mee op tour. Onderweg stop je voor twee lekkere glazen portwijn aan een van de oudste en grootste wijnkelders van Portugal: de wijnkelders van Real Companhia Velha.

Cultuur, gezellige bars, goede restaurants en bijzondere architectuur: Porto heeft het allemaal en is dus de ideale bestemming voor een memorabele citytrip!

Tips

Schrijf hier je tips en voeg deze bij thuiskomst toe aan Take A Trip, zo help je toekomstige reizigers die een citytrip plannen naar Porto

Tip 1.
.....
.....
.....

Tip 2.
.....
.....
.....

Tip 3.
.....
.....
.....

Tip 4.
.....
.....
.....

Tip 5.
.....
.....
.....

Tip 6.
.....
.....
.....

Tip 7.
.....
.....
.....

Tip 8.
.....
.....
.....

Tip 9.
.....
.....
.....

Tip 10.
.....
.....
.....