

Rundspaziergang von Klausen nach Säben

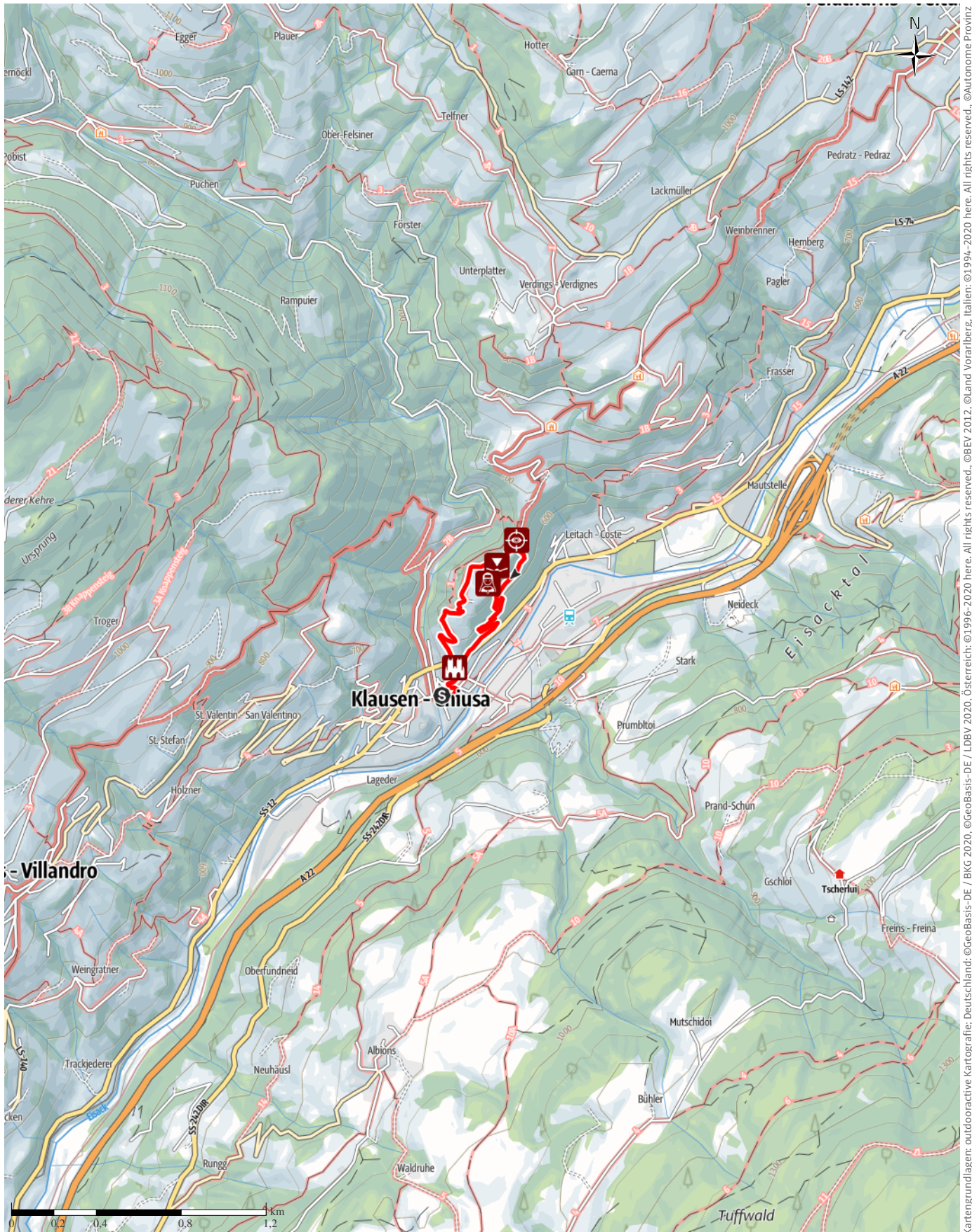
↔ 2,8km

🕒 1:30h

⬆️ 230m

⬆️ 230m

Schwierigkeit -



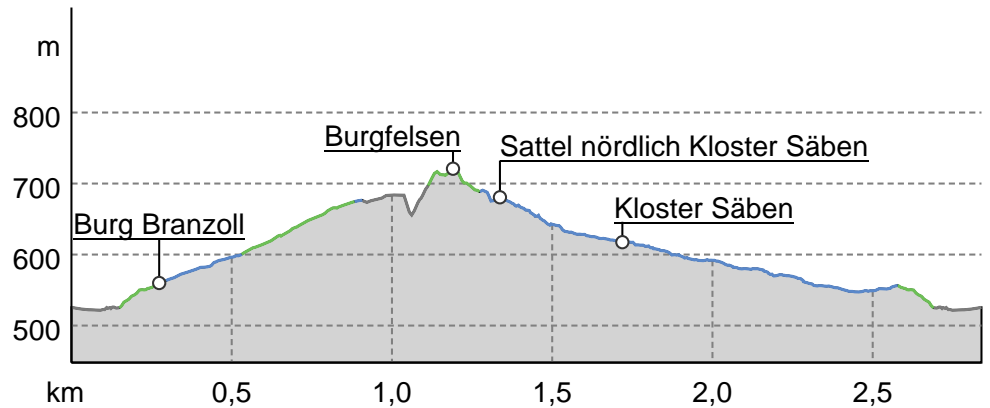
Kartengrundlagen: outdooractive Kartografie; Deutschland: ©GeoBasis-DE / BKG 2020, ©GeoBasis-DE / LDBV 2020, Österreich: ©BBEV 2012, ©Land Vorarlberg, Italien: ©1994-2020 here. All rights reserved. ©Autonome Provinz Bozen – Südtirol – Abteilung Natur, Landschaft und Raumentwicklung, ©Cartago S.R.L. Kartengrundlagen: outdooractive Kartografie; ©OpenStreetMap (www.openstreetmap.org)

Rundspaziergang von Klausen nach Säben

Wegart

Asphalt	0,5km
Schotterweg	1,6km
Weg	0,8km

Höhenprofil



Tourdaten

Wanderung

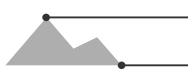
Strecke	↔	2,8 km
Dauer	🕒	1:30 h
Aufstieg	⬆️	230 m
Abstieg	⬇️	230 m

Schwierigkeit -

Kondition

Technik

Höhenlage



721 m

522 m

Beste Jahreszeit

JAN | FEB | MÄR
 APR | MAI | JUN
 JUL | AUG | SEP
 OKT | NOV | DEZ

Bewertungen

Autoren

Erlebnis

Landschaft

Weitere Tourdaten



Hubert Mair

Aktualisierung: 10.10.2017



Quelle
Ferienregion Eisacktal

Telefon +39 0472 802 232

Fax

info@eisacktal.com

http://www.eisacktal.com

Promenaden-Wanderung zum Kloster Säben, mit An- und Abstieg zum berühmten, burgartigen Kloster und Wallfahrtsort, ehemaliger Bischofssitz auf dem weithin sichtbaren Felssporn oberhalb von Klausen im mittleren Eisacktal.

Wegbeschreibung

Start der Tour

Klausen

Koordinaten:

DG: 46.639209, 11.564626

GMS: 46°38'21.2"N 11°33'52.7"E

UTM: 32T 696282 5168266

w3w: ///kunsthandwerk.trocknen.abiturprüfung

Ende der Tour

Klausen

Wegbeschreibung

Von Klausen (525 m) den Wegweisern „Säben“ folgend, von der Hauptgasse zum Säbener Aufgang, dort rechts über eine mittelalterliche Steintreppe ansteigend zur Burg Branzoll und auf dem gepflasterten Kreuzweg mäßig steil hinauf zur Liebfrauenkirche und Gnadenkappelle von dort weiter bis zum Kloster Säben und links zur Heiligkreuzkirche an der höchsten Stelle des Burgfelsens.

Abstieg: Von der Kirche über die Stufen hinab zum Klostereingang, dort rechts, anfangs im Felsentunnel

Rundspaziergang von Klausen nach Säben

auf dem Pflasterweg nordseitig zum Sattel zwischen den Säbener Felsen und dem Leitacher Berg hinab. Zunächst auf dem ebenen Sattel (681 m) hinab, dann in der Zweigung (Hinweis Klausen) rechts in den Wald und auf der in Serpentina angelegten Säbener Promenade absteigend, in schönem Spaziergang bis knapp oberhalb der Staatsstraße, dort noch kurz ansteigend zur Burg Branzoll und über den Stiegenaufgang wie im Anstieg zurück nach Klausen.

Anreise

Öffentliche Verkehrsmittel

Alle Informationen zu den öffentlichen Verkehrsmitteln erhalten Sie unter:

www.sii.bz.it

oder im örtlichen Tourismusverein.

Interessante Punkte



 Burg

1 Burg Branzoll

Quelle: Ferienregion Eisacktal



 Wegpunkt

2 Burgfelsen

Quelle: Ferienregion Eisacktal



 Aussichtspunkt

3 Sattel nördlich Kloster Säben

Quelle: Ferienregion Eisacktal



 Kloster



















4 Kloster Säben

Quelle:  Outdooractive Redaktion

Rundspaziergang von Klausen nach Säben

Zeichenerklärung









Topografie

	Wald, Forst
	Moor, Sumpf, Ried
	Heide
	Wohnbaufläche mit Einzelgebäude
	Gewerbefläche mit Einzelgebäude
	Friedhof
	Golfplatz
	Sportplatz, Stadion
	Stadion
	Freibad
	Weinberg
	Felszeichnung
	Staatsgrenze
	Landesgrenze
	Kreisgrenze
	Höhenlinie
	Sondernutzungsfläche
	Naturschutzgebiet











Topografische Einzelzeichen

	Berg/Gipfelkreuz
	Höhenpunkt
	Fels
	Höhle
	Kirche
	Kapelle
	Friedhof
	Schloss/Burg
	Kloster
	Denkmal
	Ruine
	Bergwerk
	Findling/Hügelgrab
	Sendemast/Turm
	Windrad
	Wasser-/Windmühle
	Aussichtspunkt

Straßen und Wege

	Autobahn mit Nummer
	Bundesstraße mit Nummer
	Staats-, Landes-, Kreisstraße
	Gemeindestraße
	Hauptwirtschaftsweg
	Wirtschaftsweg
	Fußweg
	Klettersteig

Lifte, Eisenbahn

	Großkabinenbahn
	Kabinenbahn
	Sessellift
	Ski-, Schlepplift
	Materialseilbahnen
	Eisenbahn
	S-Bahn
	U-Bahn
	Straßenbahn
	Bahnhof