

Chapitre 1 : Métropolisation et recompositions urbaines des métropoles

Intro : -de nos jours = plus de la moitié de la population mondiale vit en ville

-**Urbanisation** progresse partout dans le monde / mais les villes n'évoluent pas toutes de la même manière

-Métropoles se développent/ s'imposent de + en + comme espaces majeurs de la mondialisation => transformation du paysage + réorganisation de l'espace urbain = change la vie des pop.

Comment le métropolisation bouleverse-t-elle l'urbanisation dans le monde ?

I- Vers une urbanisation généralisée du monde

A) *Une urbanisation inégale mais forte en croissance*

-Depuis **1950** : forte aug. de la pop. mondiale urbaine mondiale (**+70% en 50 ans**) => devient majoritaire vers 2007

	Population mondiale urbaine	Pourcentage urbain
1950	0,7 milliard	28%
2000	3 milliards	48%
2020	4,2 milliards	55%
2050	6 ,3 milliards	66%

=> **Transition urbaine**: le passage d'une société majoritairement rurale à une société majoritairement urbaine

-S'explique par deux facteurs :

- **L'exode rural** : pop rural vers les villes (agriculteurs pauvres viennent chercher en ville de meilleures conditions de vie)
- Les populations jeunes vont aug la démographie urbaine par le surplus de naissance qu'elle génère

-échelle de la planète : fort contraste entre **taux urbanisation** et **taux de croissance urbaine**

=> croissance urbaine achevée sur continent américain/Europe/Australie/certains pays d'Asie =taux urbanisation : **+ de 80 %** / taux de croissance urbaine faible **+0,5% par an**

-à l'inverse en Afrique + Asie : taux urbanisation faible (40%) => **4/10 habitent en ville/** taux croissance urbaine forte **+4% par an**

=> croissance urbaine mondiale essentiellement dans les Suds

-Entre **2020** et **2050** : estimation de **90%**de nouveaux urbains viendront d'Afrique ou Asie

B) *Une urbanisation qui s'étale de plus en plus*

-Niveau mondial : étalement espace urbain au détriment des espaces ruraux : années **2000** = 0,5% surfaces émergées / **2020** : 1,5% de surfaces émergées

-paysage agricole à urbain : maisons individuelles, jardins ect => constructions axes de transports

=> **périurbanisation**: processus d'extension des surfaces artificialisées en périphérie de l'agglomération qui va créer un espace intermédiaire entre villes et campagne.

-aspects négatifs: terrains agricoles et espaces naturels artificialisés/ pollution liée aux transports/inondations avec la bétonisation des sols/coût et temps pour les pop

-ex : en 30 ans la surface urbaine de la région de Montpellier x3

C) L'émergence de mégapoles

-aug pop : permet émergence de très grandes villes : 2020 : 51 agglomérations entre **5 à 10 millions d'hab** VS 1990 avec seulement 5 agglo

-mégapole : très grande agglomération urbaine de + de 10 millions d'habitants

-ex : Tokyo : 37 millions d'hab => ville la plus peuplée du monde en 2020 (dans les Nords)/ phénomène se développe dans les Suds (25/43 mégapoles du monde représente les Suds) => 2030 : New Dehli ville la + peuplée avec 39 millions d'hab

- mégapoles ne représentent que **13% des urbains** contre 50% des urbains qui vivent dans des villes de moins de 5 000 hab

-concentration des pop : défis de transports, logements, emplois => logements : petite superficie, bidonvilles, infrastructures comme eau, électricité

-transports publics : saturés/ transports privés => embouteillages énormes => défis plus ou moins relevé selon le niveau de développement du pays

-Ex : Mumbai : **40 % de la pop** vie dans des bidonvilles/ métro très saturé=> 10 morts par jour

II- Vers une métropolisation inégale du monde

A) Les métropoles, des acteurs urbains essentiels

-échelon sup et + dynamique dans hiérarchisation urbaine : métropoles

-métropole : « mêter » = mère/ « polis » = cité => elle possède un rayonnement important, une concentration de la population et des activités de haut niveau et des fonctions de commandement.

5 fonctions pour être une métropole :

- **Economie** : regroupe les sièges sociaux => firmes transnationales (FTN): entreprise implantée dans minimum 5 pays et réalise la majorité de son chiffre d'affaires en dehors de son pays d'origine
⇒ Dans les quartiers d'affaires : ex : Tokyo compte 615 sièges sociaux de FTN
- **Culturelle** : attire les touristes avec les musées/ architecture/expositions/parcs d'attractions/ grands événements sportifs : JO 2024 Paris / Bangkok : ville + visitée au monde 20 millions de touristes
- **Politique** : concentre le siège des gouv nationaux, ambassades, consulats, ministères ect. (ex : OMS à NY, UNESCO à Paris, OMC à Genève)
- **Financière** : regroupe les principales places boursières (ex : NY avec Wall Street : valeur boursière : 300 000 milliards \$ / bourse de Londres : + importante d'Europe)
- **Scientifique** : grands centres de recherche mondiaux (ex : Boston : MIT, NY : Columbia, Paris : CNRS)

B) (...) mis en réseau et en concurrence

-métropole : au cœur des réseaux de transports/ communication => aéroports internationaux ; plateformes portuaires, lignes TGV, internet, couverture téléphonique maximale

=> attirer les flux et les redistribuer entre les métropoles

-former l'archipel mégapolitain mondiale : l'ensemble des grandes mégapoles mondiales qui établissent des relations entre elles.

=> métropoles mises en réseaux mais avec une forte concurrence : elles essaient d'attirer au détriment des autres => attirer avec des investissements, des chercheurs, des cadres, des touristes, événements internationaux (JO de Paris 2024 => rattraper son échec en 2012)

-obligés d'investir (aéroports, centres de recherche) + marketing territorial => action de promotions mis en place par les acteurs publiques

-mettre en avant des conditions de vie, des offres d'emplois, des aménagements urbains

=> **métropolisation** : (traduction urbaine de la mondialisation) processus de concentration des pop. mais aussi des fonctions de commandement dans un petit nb de villes dans un contexte de mondialisation.

C) (...) pour un métropolisation du monde très inégale et sélective

Villes	Tokyo	NY	LA	Paris	Shanghai	Sao Paulo	Mexico
PUB	1 600	1 500	850	700	600	410	400
=PIB en pays	Corée du Sud	Espagne	Pays Bas	Vietnam Suisse	Pologne	EAU	Pérou Nigeria

-La richesse dans le monde se concentre dans les grandes villes : à la fois dans les Nord et dans les Suds => Asie de l'est + du Sud/ Europe/ Amérique => arrivent à attirer des flux d'investissements et de la pop + produire des richesses égale à celle de pays (ex dans le tableau)

-les pays et villes moins intégrés à la mondialisation vont être mis à l'écart des dynamiques métropolitaines = aucune ville d'Afrique ne fait parties des 100ères métropoles mondiales

- sommet de la hiérarchie urbaine : **les villes globales** => regroupe les 5 fonctions + pop importante + reliées à la mondialisation (4 villes globales ; Paris, Londres, NY, Tokyo)

=>la plupart des métropoles vont être incomplètes pour être des villes globales :

- **Métropoles secondaires** : influence internationale (ex : Los Angeles avec fonction culturel : JO 2028 / éco : port américain sur le Pacifique/ scientifique : Stanford, HUB)
⇒ Reliée à la mondialisation mais ne possède pas les 5 fonctions
- **Métropoles régionales** : ex avec Hambourg : rayonnement euro. grâce à sa fonction éco. => 34^{ème} port mondial/ possède des chaînes d'industries importantes (airbus)/ 3^{ème} port européen

=>les métropoles peuvent perdre leur place dans la mondialisation : subissent un déclin éco (entreprises fermées) => entraîne un déclin démographique (fuite des pop) => puis un déclin social (pop pauvres restent/ chômage)

Ex : « shrinking cities » : Baltimore ou Détroit => perte de l'industrie automobile (Ford, Chrysler) qui entraîne la perte des hab (2 millions à 700 000) => **1/3 de la pop** voit sous le seuil de pauvreté => quartiers entiers abandonnés/ marie de Détroit en faillite => services publics disparaissent

- ⇒ Perte de population / forme un cercle vicieux
- ⇒ Schéma métropolisation dans le monde en page 6

III- Des métropoles en mutation

A) *Un modèle centre périphérie classique*

-base de toutes métropoles : le centre-ville => centre des métropoles avec les pouvoirs politiques (les ministères, gouv, assemblées...ect) /fonctions culturelles (bâtiments historiques, musées ect)

-lieu symbolique : **quartier d'affaires** => se démarque car grande densité de bureaux, sièges sociaux, services aux entreprises

-paysage urbain spécifique : donne une identité visuelle à la métropole avec la **skyline**

Ex : Paris concentre les pouvoirs politiques (Assemblée Nationale, Sénat) et l'attractivité culturelle (Louvre, Opéras, 130 théâtres)

-métropoles utilisent les grattes ciels comme **marqueurs d'identité** et de puissance dans la mondialisation => course à la tour la plus élevée (au début les Etats Unis avait le monopole avec ses grattes ciels => tendance inversée maintenant avec le Moyen Orient + Asie orientale)

Ex : le Burj Khalifa (828 m) à Dubaï => sera remplacée par Jeddah Tower en cours de construction (1km de hauteur) en Arabie Saoudite

-**périphérie** : banlieue densément peuplée/ accessibilité avec le centre-ville => composé de quartiers pavillonnaires + grands ensembles

=> fonction résidentielle mais aussi commerciale

B) (...) qui évolue de plus en plus vers un modèle polycentrique

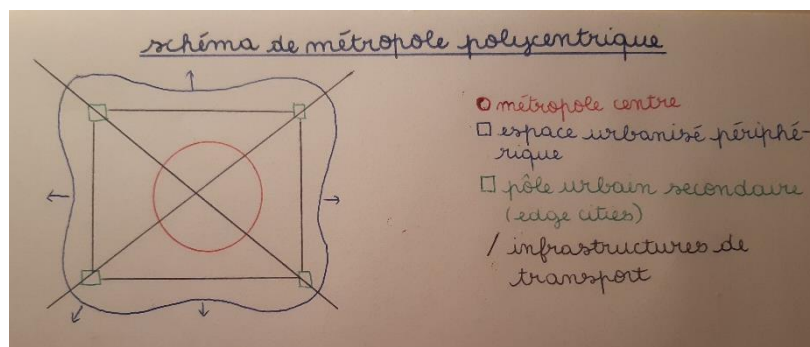
-au XXIe => pôles urbains secondaires qui vont émerger : « **les edge cities** » (villes périphériques)
=> plus d'espaces/ moins cher/ fonctions de commerce, logistique, recherche

Ex : Navy Mumbai (périphérie de Mumbai) qui se spécialise dans la logistique et le transport / NY avec sa « edge city » : Newark => 2^e aéroport de NY et 1^{er} porte-conteneurs de la cote Est des Etats Unis

=> Infrastructures de transport pour relier les périphéries au centre + relier les périphéries entre elles

Ex : projet « Grand Paris Express » : 200 km de métro + 68 gares pour relier les périphéries au centre de Paris

-modèle marqué par la **polycentralité** : c'est-à-dire une organisation spatiale caractérisé par la présence de plusieurs centres fonctionnels au sein d'un territoire.



-création d'immenses aires urbaines : rassemble plusieurs métropoles + leurs edge cities => reliées entre elles, **dizaines de millions d'hab**, concentration de fonctions majeures (pouvoir, capitaux)

=> **mégalopoles** : 3 dans le monde : mégalopoles Nord-américaine de Boston à Washington/ mégalopole européenne de Londres à Milan/ mégalopole asiatique de Tokyo à Hong Kong

-certaines en formation comme futures mégalopoles de Buenos Aires à Sao Paulo

C) Des métropoles de plus en plus fragmentées et inégalitaires

-espace métropolitain : marqué par des divisions de + en + importante :

- **Origine religieuse** : métropoles du Moyen Orient => ex : Jérusalem divisé en 4 communautés religieuses / Bagdad divisé en 2 : chiites/ sunnites

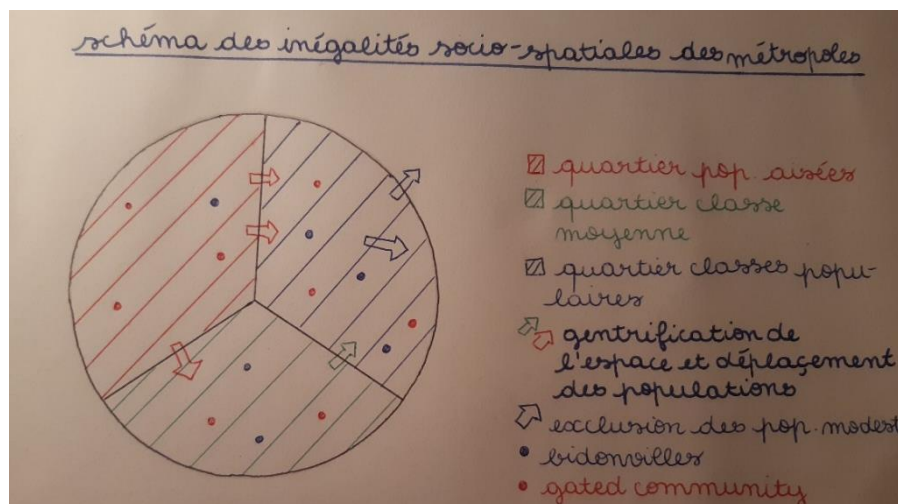
- **Niveau de vie des pop** : quartiers aisés VS quartiers modestes => problèmes d'accès au service de base, de logements, de transport = tensions sociales
- **Origine ethnique** : communauté d'origines (bcp aux Etats Unis avec Harlem, quartier « noir » / Chinatown, quartier « asiatique »)
Ex : Afrique du Sud à Johannesburg avec le township de Soweto => tensions ethniques + raciales

=>divisions dues au niveau de vie : les + fréquentes => dans les Nord et les Suds (quartiers aisés à côté des bidonvilles)

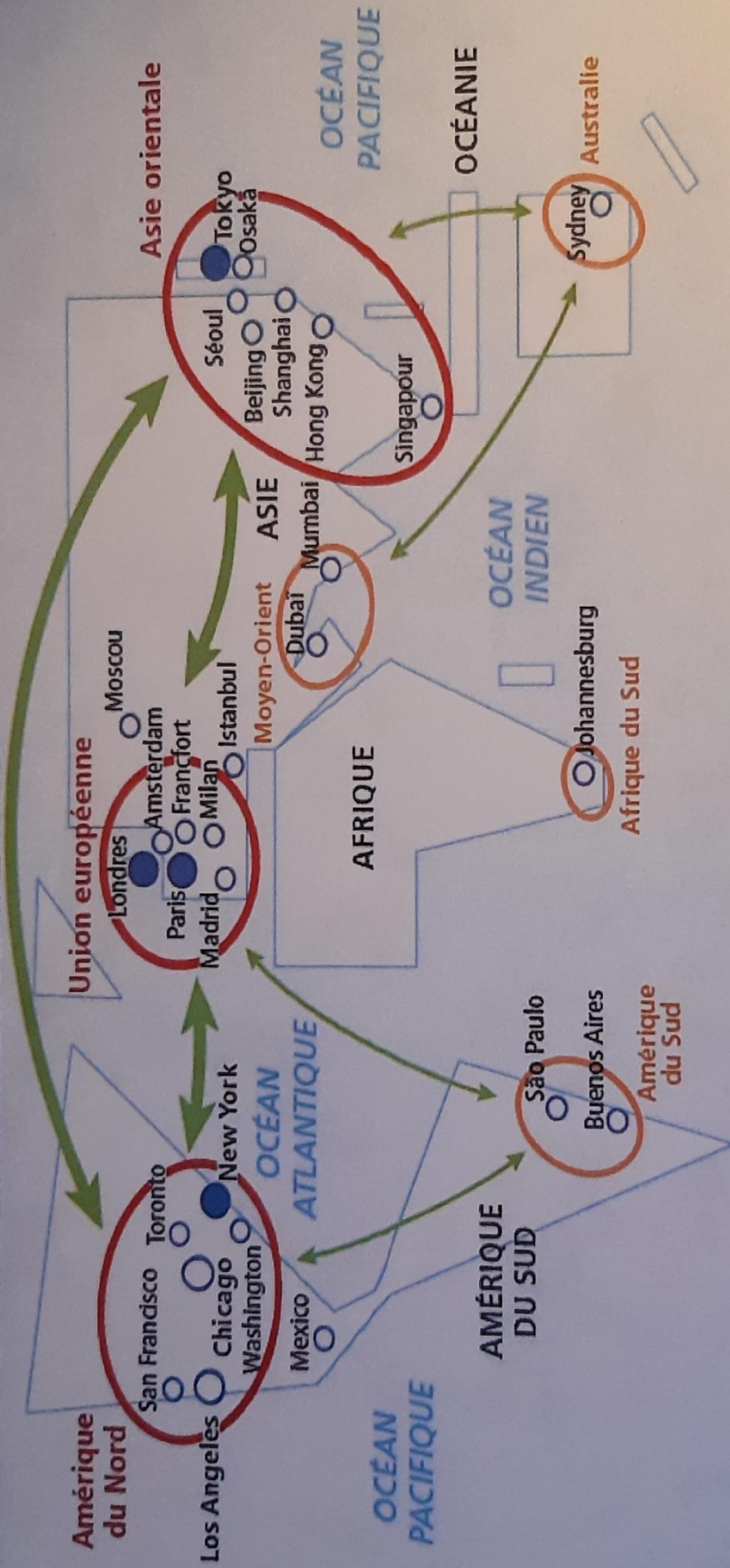
Bidonville : quartier d'habitat informels construits illégalement avec des matériaux de récupération et qui vont cumuler de nb problèmes. => représente ¼ des urbains dans le monde soit 1 million de personnes.

-fragmentation des métropoles accentuées par :

- **Gentrification** : concerne les quartiers dégradés des métropoles (quartiers historique)
ex : à Paris dans les années 50 : quartier des marais = quartier ouvrier
 Les quartiers se rénovent et vont attirer des pop plus aisées qui souhaitent vivre près du centre => pop plus modestes sont obligé de se réfugier dans les banlieues car hausse du €
- **Communautés fermées** (gated communities) : quartiers fermés et sécurisés avec une concentration de pop aisées, des services = dans les Nord (Etats Unis) + dans les Suds (Afrique du Sud/ Brésil)



Une métropolisation inégale du monde



1. Les métropoles

- Villes globales
- Métropoles mondiales

2. Les flux

- ↔ Flux majeurs entre les pôles de l'archipel mégapolitain mondial
- Flux secondaires

3. Les aires économiques

- Principaux pôles de l'économie mondiale
- Aires économiques secondaires