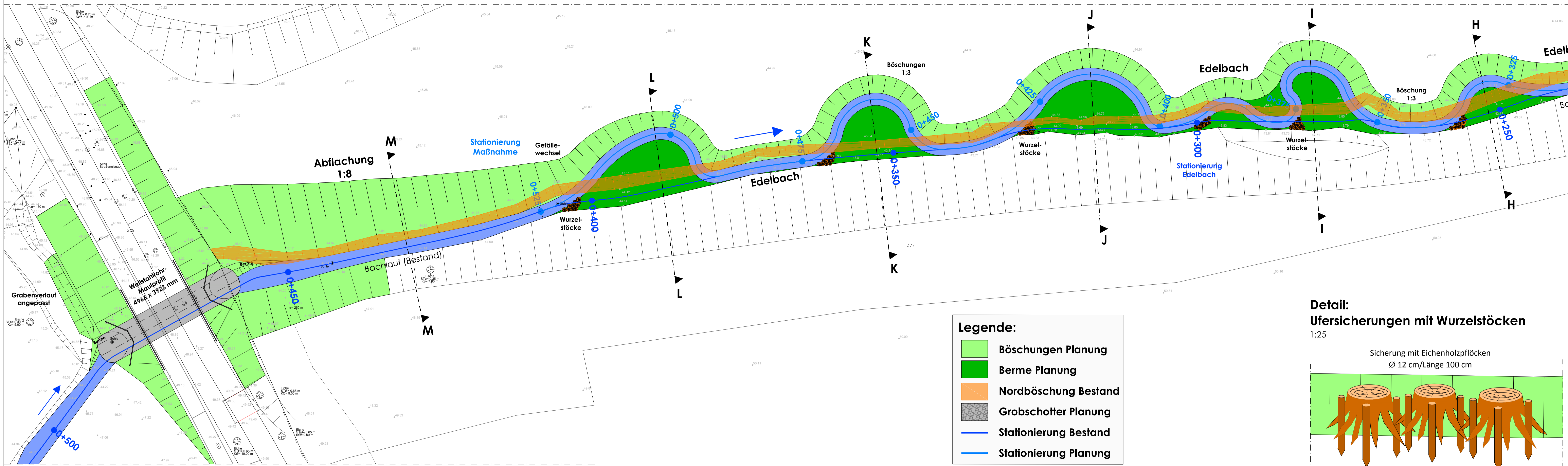


# Lageplan West - Durchlass, Mäanderstrecke und Abflachung

1:250

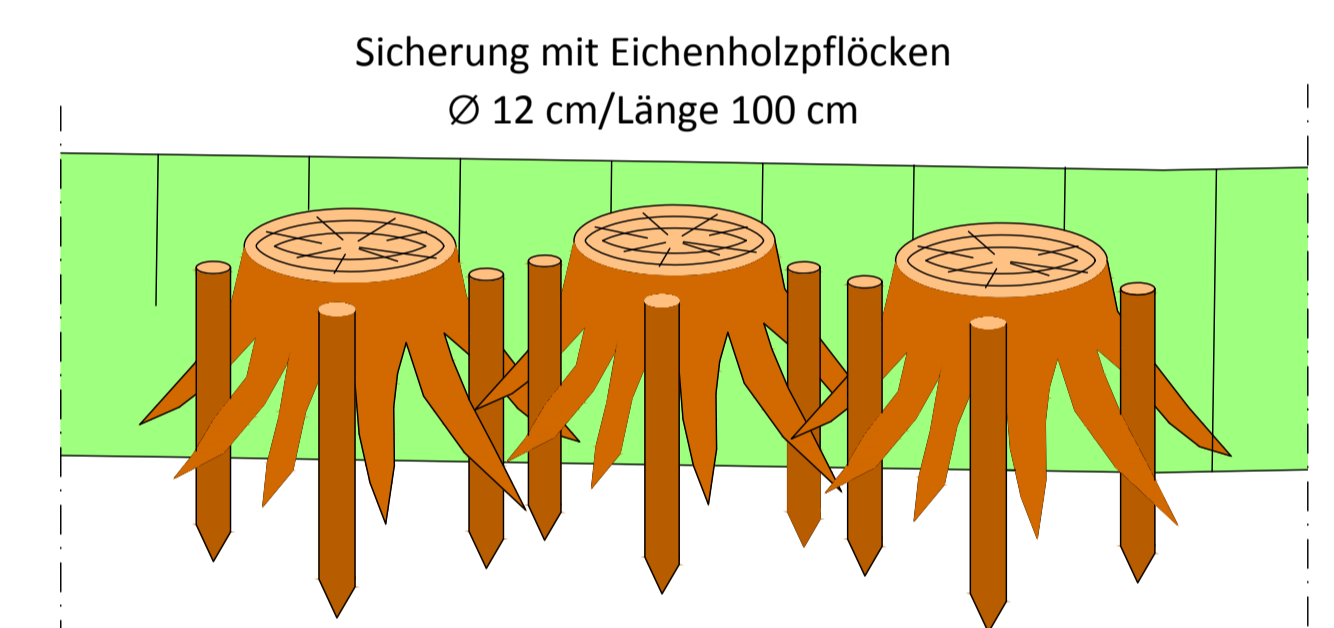


**Legende:**

- Böschungen Planung
- Berme Planung
- Nordböschung Bestand
- Grobschotter Planung
- Stationierung Bestand
- Stationierung Planung

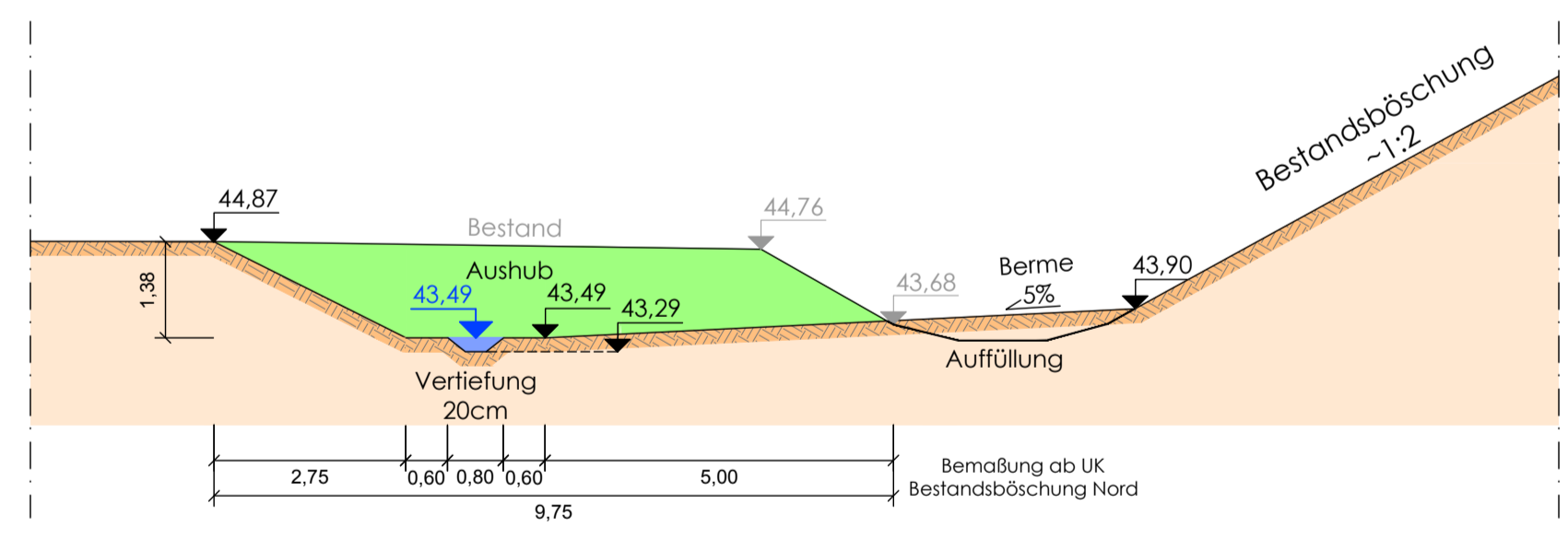
## Detail: Ufersicherungen mit Wurzelstöcken

1:25



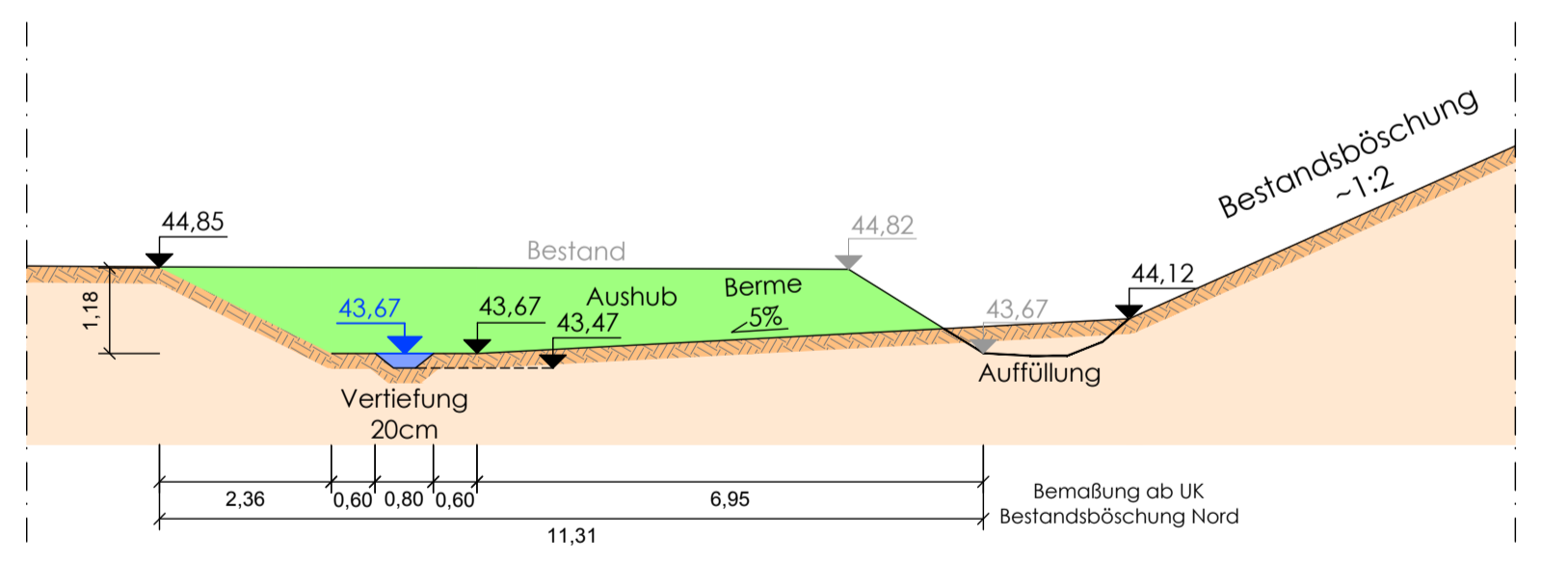
### Schnitt F-F: Station 0+195 (Alllauf)

1:100



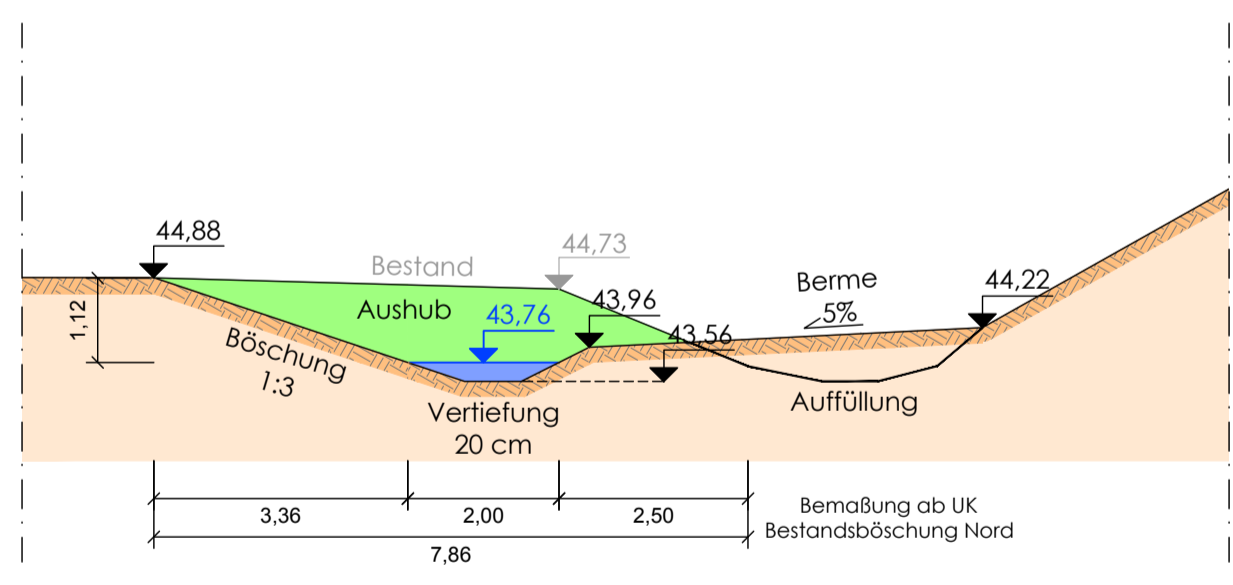
### Schnitt G-G: Station 0+216 (Alllauf)

1:100



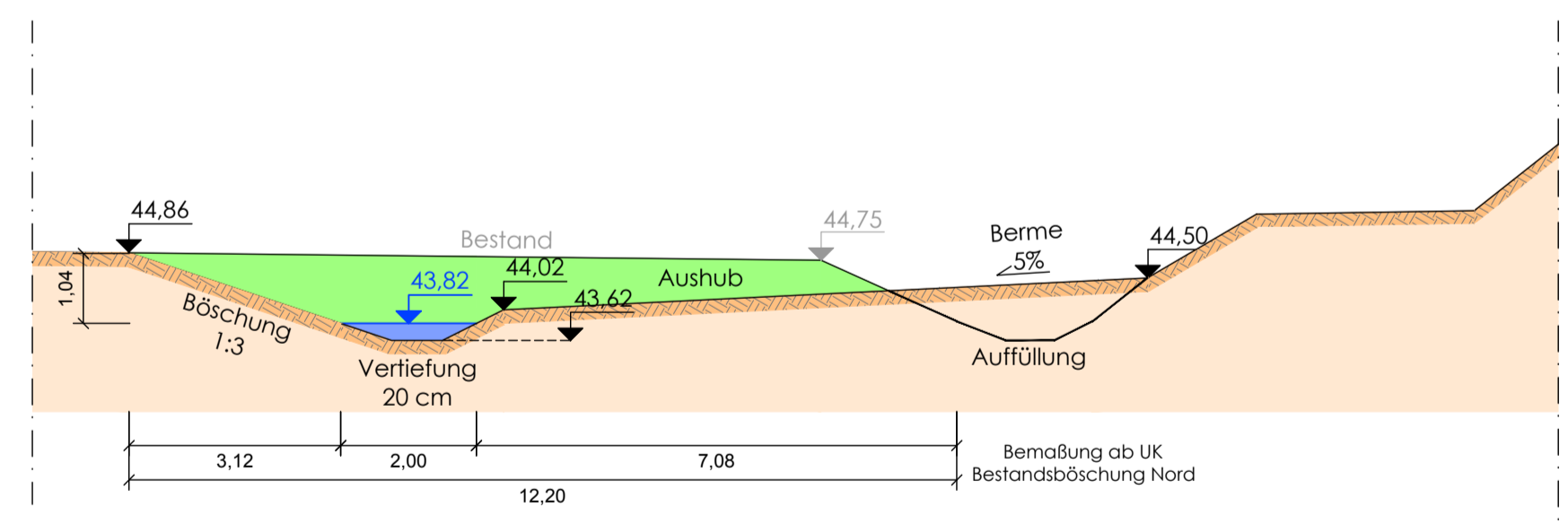
### Schnitt H-H: Station 0+252 (Alllauf)

1:100



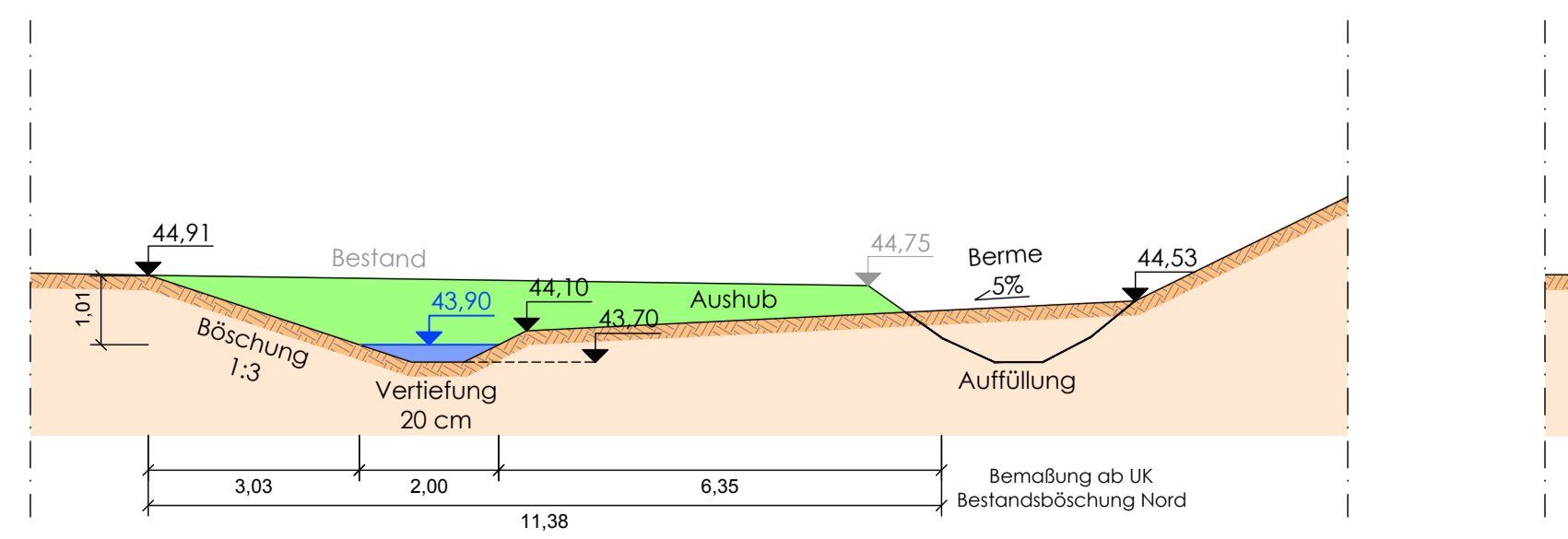
### Schnitt I-I: Station 0+280 (Alllauf)

1:100



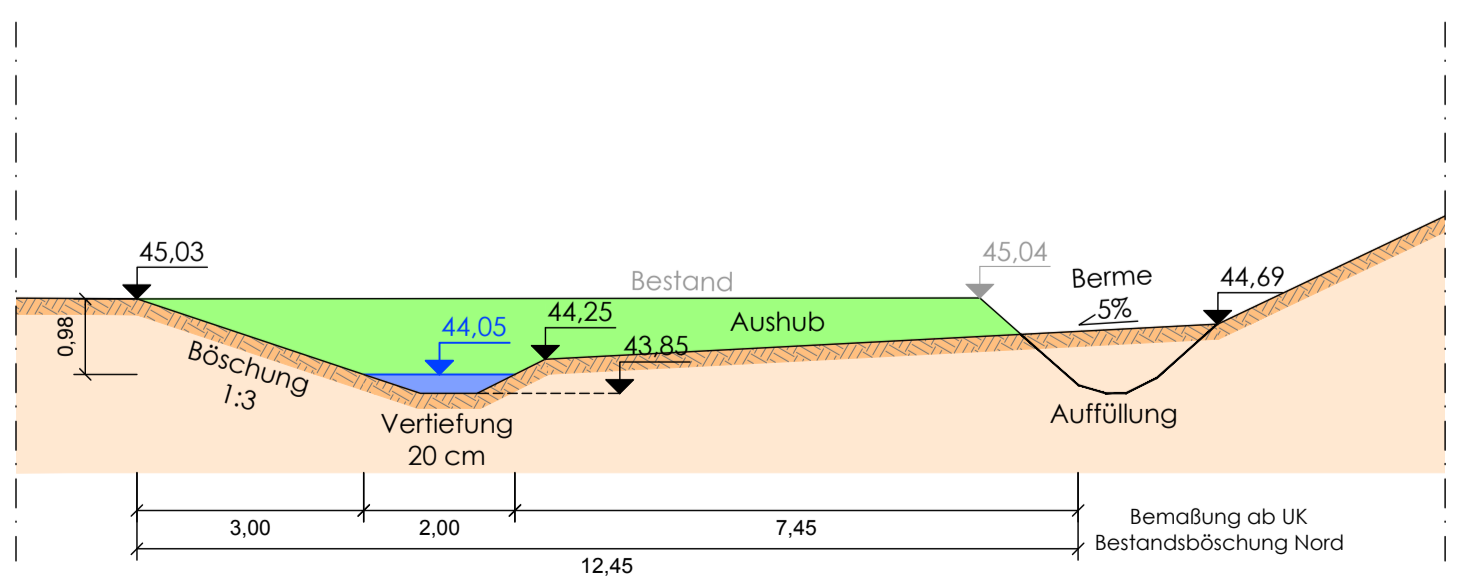
### Schnitt J-J: Station 0+316 (Alllauf)

1:100



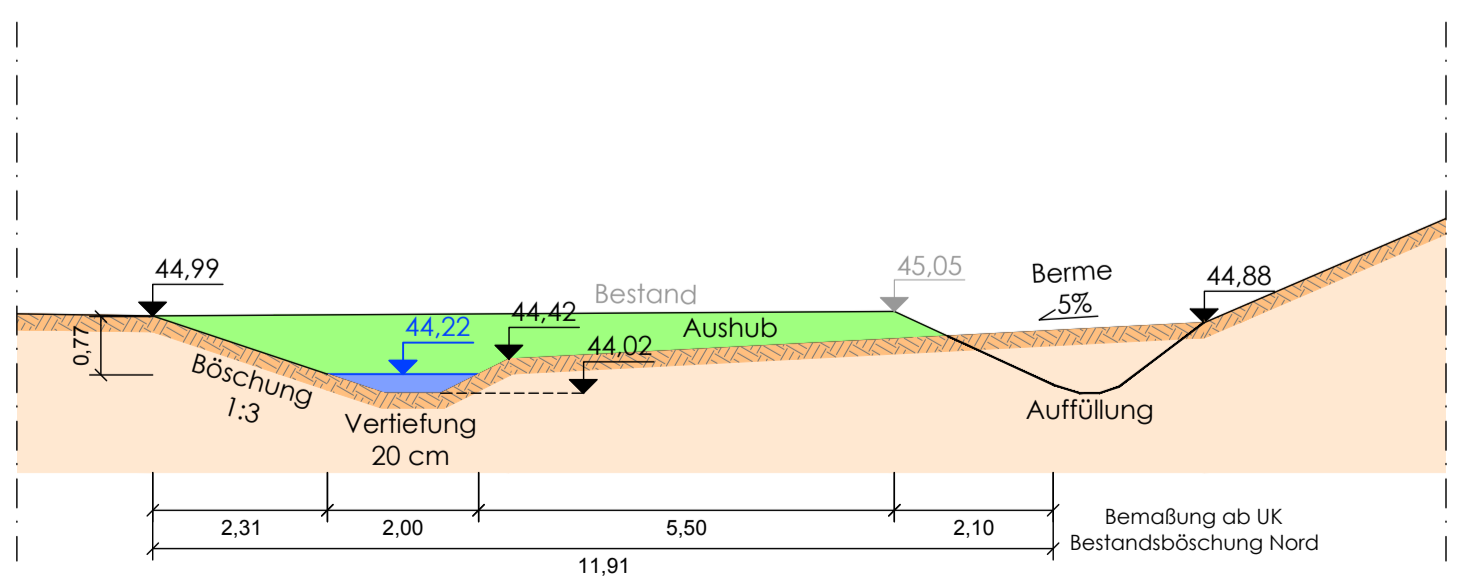
### Schnitt K-K: Station 0+351 (Alllauf)

1:100



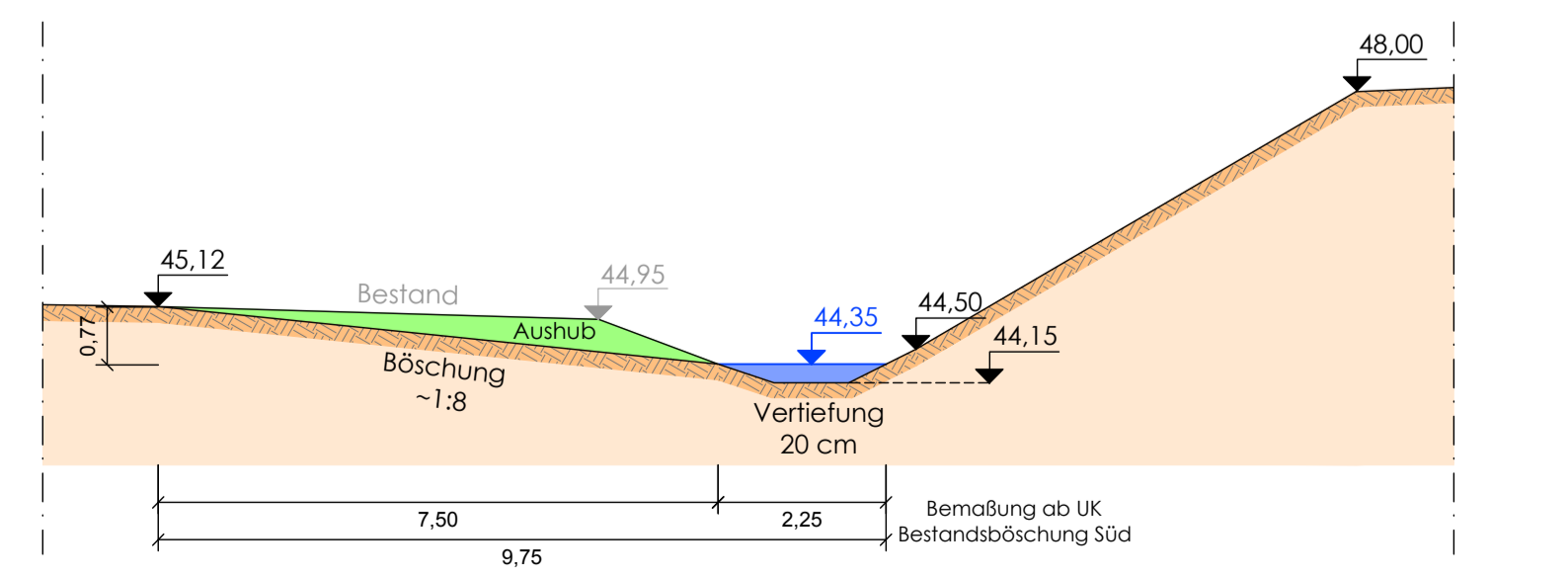
### Schnitt L-L: Station 0+386 (Alllauf)

1:100



### Schnitt M-M: Station 0+430 (Alllauf)

1:100



Planung:  
**U Plan GmbH**  
 Stuttgartstraße 3  
 44143 Dortmund  
 Tel.: 0231/53 110-55 Fax: 0231/53 110-57  
 Web: www.uplan.info E-Mail: mail@uplan.info



5			
4			
3			
2			
1	Änderungen und Ergänzungen nach Abstimmung Tiefbauamt	Schneider	21.09.2015
Nr.	Art der Änderung	Name	Datum

Projekt Nr.: -  
 Plan Nr.: WL20 (P) 2015  
 Blatt Nr.: 6  
 Str. Schlüssel: -  
 Anlage Nr.: -

**STADT MÜNSTER**  
 Tiefbauamt  
 Planung

Ausführungsplanung  
**Mäanderstrecke West**

Maßstab  
 Lageplan 1: 250  
 Längen 1: 100 Höhen -

**Edelbach**  
 Gewässer Nr.: 32998

Naturnaher Ausbau und ökologische Verbesserung im Unterlauf ab Havichhorster Mühle

Antrag auf Genehmigung nach Par. 68 WHG

Stadtteil Gelmer-Dyckburg  
 Bezirk Ost

bearbeitet: 16.07.2015 Gerold Caespertein  
 gezeichnet: 16.07.2015 Marc Schneider  
 geprüft: 16.07.2015 Gerold Caespertein

genehmigt:  
 Münster, den 2015

i. A. Tiefbauamt