

Von Seit zur Haselburg

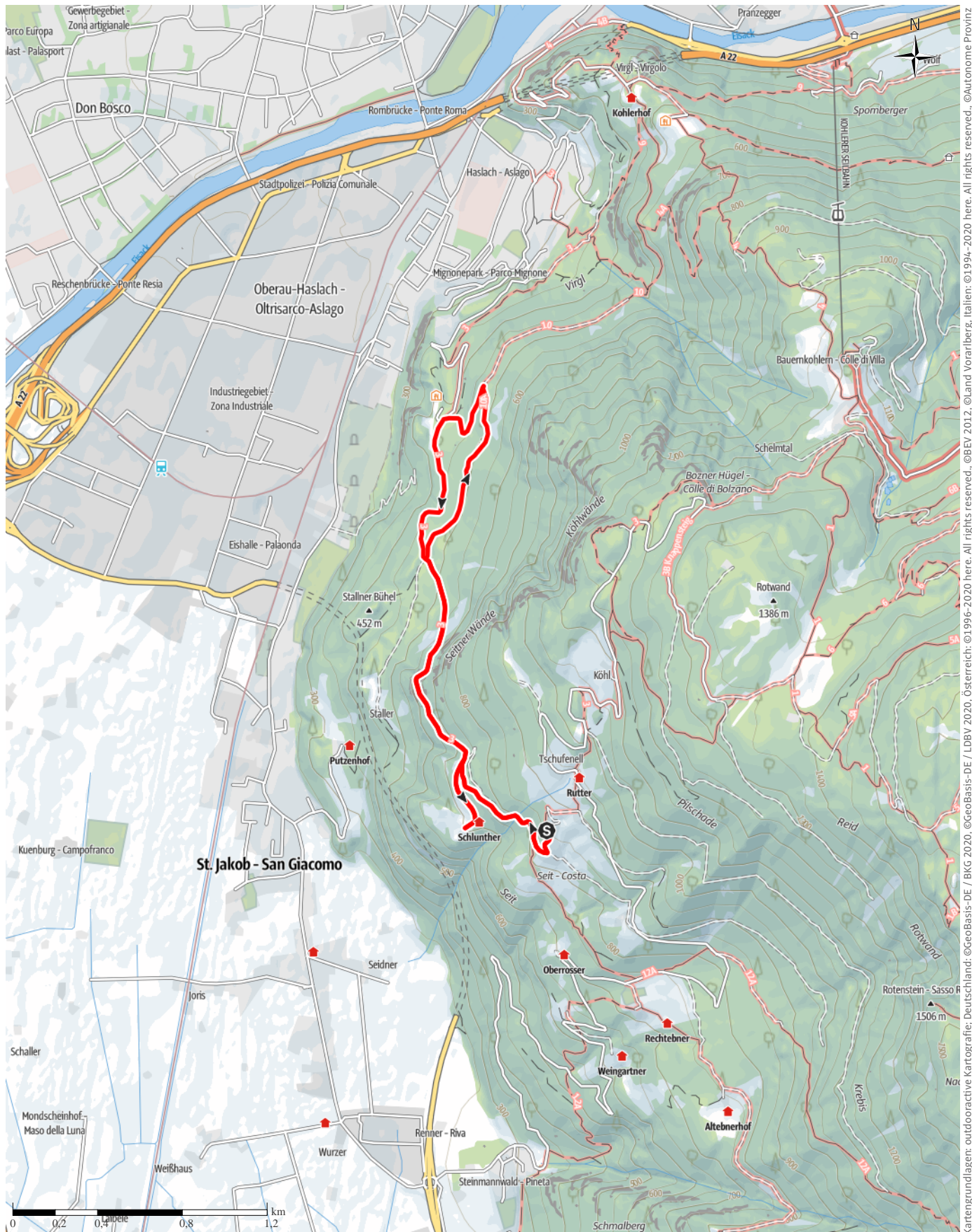
↔ 6,8km

🕒 2:12h

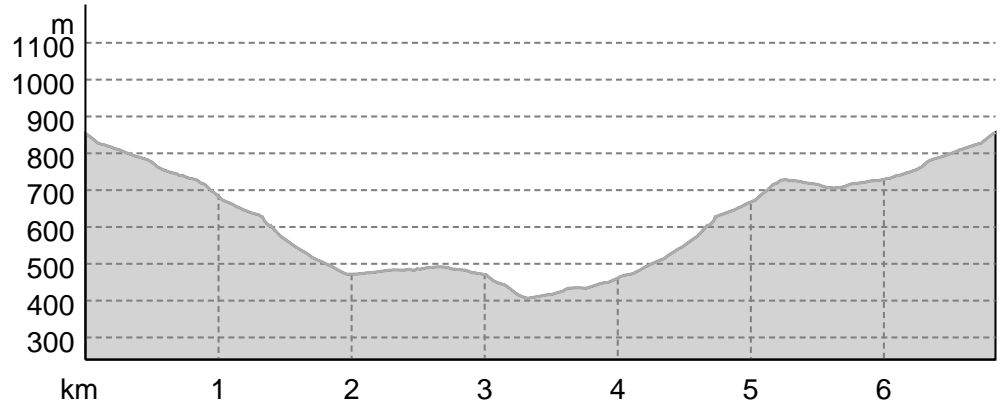
▲ 528m

▼ 525m

Schwierigkeit leicht



Höhenprofil



Tourdaten

Wanderung

Strecke  6,8 km

Dauer  2:12 h

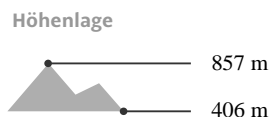
Aufstieg  528 m

Abstieg  525 m

Schwierigkeit leicht

Kondition 

Technik 



Beste Jahreszeit

JAN | FEB | MÄR
APR | MAI | JUN
JUL | AUG | SEP
OKT | NOV | DEZ

Bewertungen

Autoren

Erlebnis 

Landschaft 

Weitere Tourdaten



Quelle
Leifers

Abwechslungsreiche Wanderung vom St. Heinrich Kirchlein in Seit bis zur Haselburg in Bozen.

Wegbeschreibung

Wegbeschreibung

Schon beim Ausgangspunkt beim St. Heinrich Kirchlein in Seit können Sie die Aussicht auf Leifers und auf Teile des Unterlands erhaschen. Links der Etsch sieht man den Breitenberg, Hausberg von Leifers, rechts der Etsch erstreckt sich der Mitterberg, hinter welchem sich die Weindörfer Eppan und Kaltern befinden. Die Wanderung zur Haselburg beginnt auf dem Weg Nr. 3, welchem Sie bis zum Wechsel auf den Weg Nr. 10A folgen. Dieser führt Sie bis zur Haselburg, einer

Halbruine bei Bozen, welche über dem Stadtteil Haslach liegt. In der Haselburg befindet sich auch ein renommiertes Restaurant. Von hier aus haben Sie einen wunderschönen Ausblick auf die Landeshauptstadt Bozen. Die Rückkehr erfolgt über den Hinweg.

Anreise

Anfahrt

Von Süden kommend:
Nehmen Sie die Autobahnausfahrt "Neumarkt/Auer/Tramin" und folgen Sie der Beschilderung "Bozen/Leifers" (Staatsstraße 12) für ca. 15 km. Fahren Sie durch den Umfahrungstunnel von Leifers und nehmen anschließend die erste Ausfahrt, die zu einem Kreisverkehr führt. Folgen Sie der Beschilderung „Seit“ auf einer anfangs recht steilen, dann serpentinartigen Straße. Biegen Sie bei der Beschilderung links ab, um zum Kirchlein zu gelangen.

Von Norden kommend:






Nehmen Sie die Autobahnausfahrt "Bozen Süd" und folgen Sie anschließend für ca. 10 km der Beschilderung "Trient/Leifers" (Staatsstraße 12). Nach

Von Seit zur Haselburg

dem Tunnel, welcher Bozen und Leifers verbindet, am Kreisverkehr in Steinmannwald, folgen Sie der Beschilderung „Seit“ auf einer anfangs recht steilen, dann serpentinartigen Straße. Biegen Sie bei der Beschilderung links ab, um zum Kirchlein zu gelangen.

Zeichenerklärung









Topografie

	Wald, Forst
	Moor, Sumpf, Ried
	Heide
	Wohnbaufläche mit Einzelgebäude
	Gewerbefläche mit Einzelgebäude
	Friedhof
	Golfplatz
	Sportplatz, Stadion
	Stadion
	Freibad
	Weinberg
	Felszeichnung
	Staatsgrenze
	Landesgrenze
	Kreisgrenze
	Höhenlinie
	Sondernutzungsfläche
	Naturschutzgebiet











Topografische Einzelzeichen

	Berg/Gipfelkreuz
	Höhenpunkt
	Fels
	Höhle
	Kirche
	Kapelle
	Friedhof
	Schloss/Burg
	Kloster
	Denkmal
	Ruine
	Bergwerk
	Findling/Hügelgrab
	Sendemast/Turm
	Windrad
	Wasser-/Windmühle
	Aussichtspunkt

Straßen und Wege

	Autobahn mit Nummer
	Bundesstraße mit Nummer
	Staats-, Landes-, Kreisstraße
	Gemeindestraße
	Hauptwirtschaftsweg
	Wirtschaftsweg
	Fußweg
	Klettersteig

Lifte, Eisenbahn

	Großkabinenbahn
	Kabinenbahn
	Sessellift
	Ski-, Schlepplift
	Materialseilbahnen
	Eisenbahn
	S-Bahn
	U-Bahn
	Straßenbahn
	Bahnhof