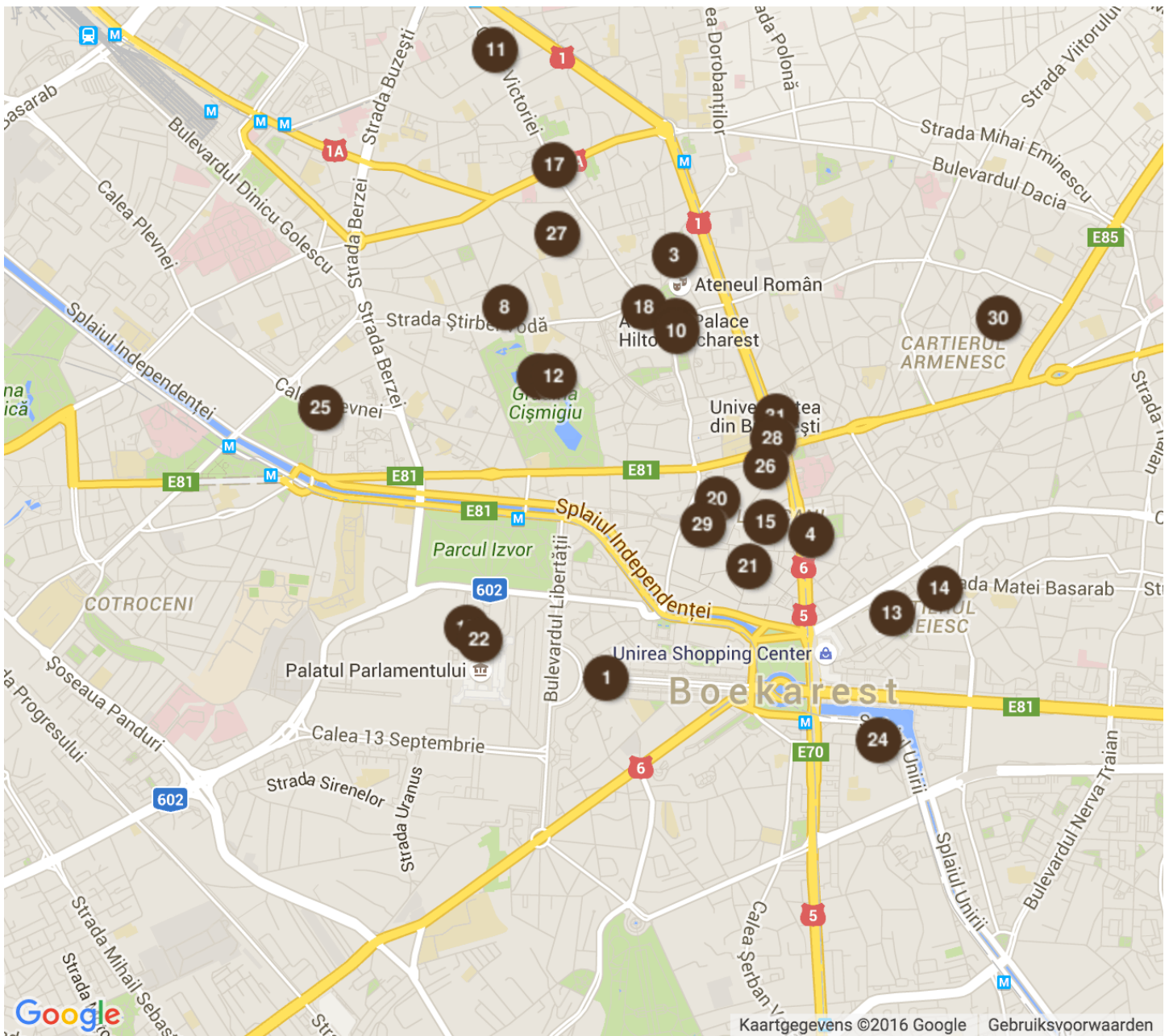




TAKE TRIP

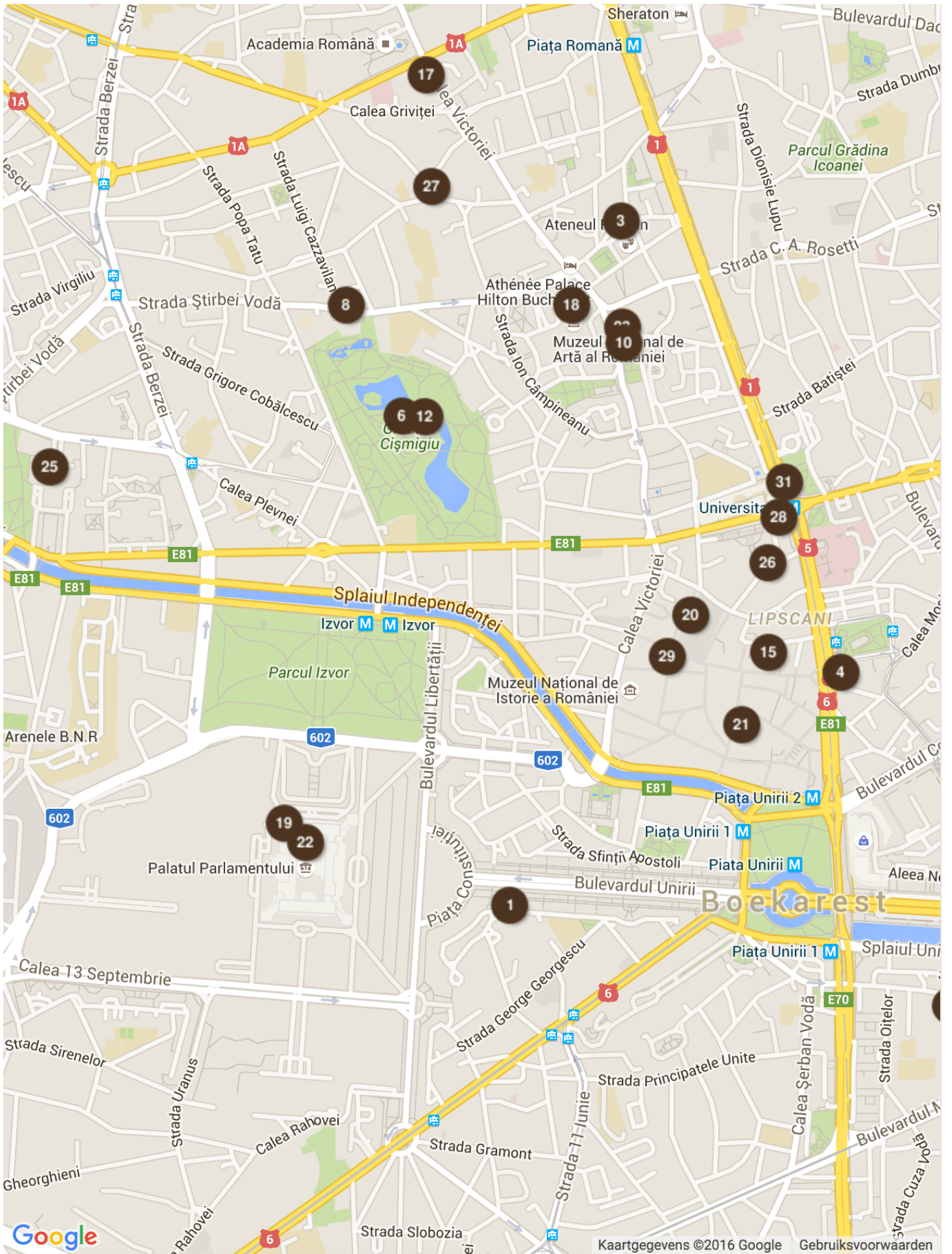
Stadsgids

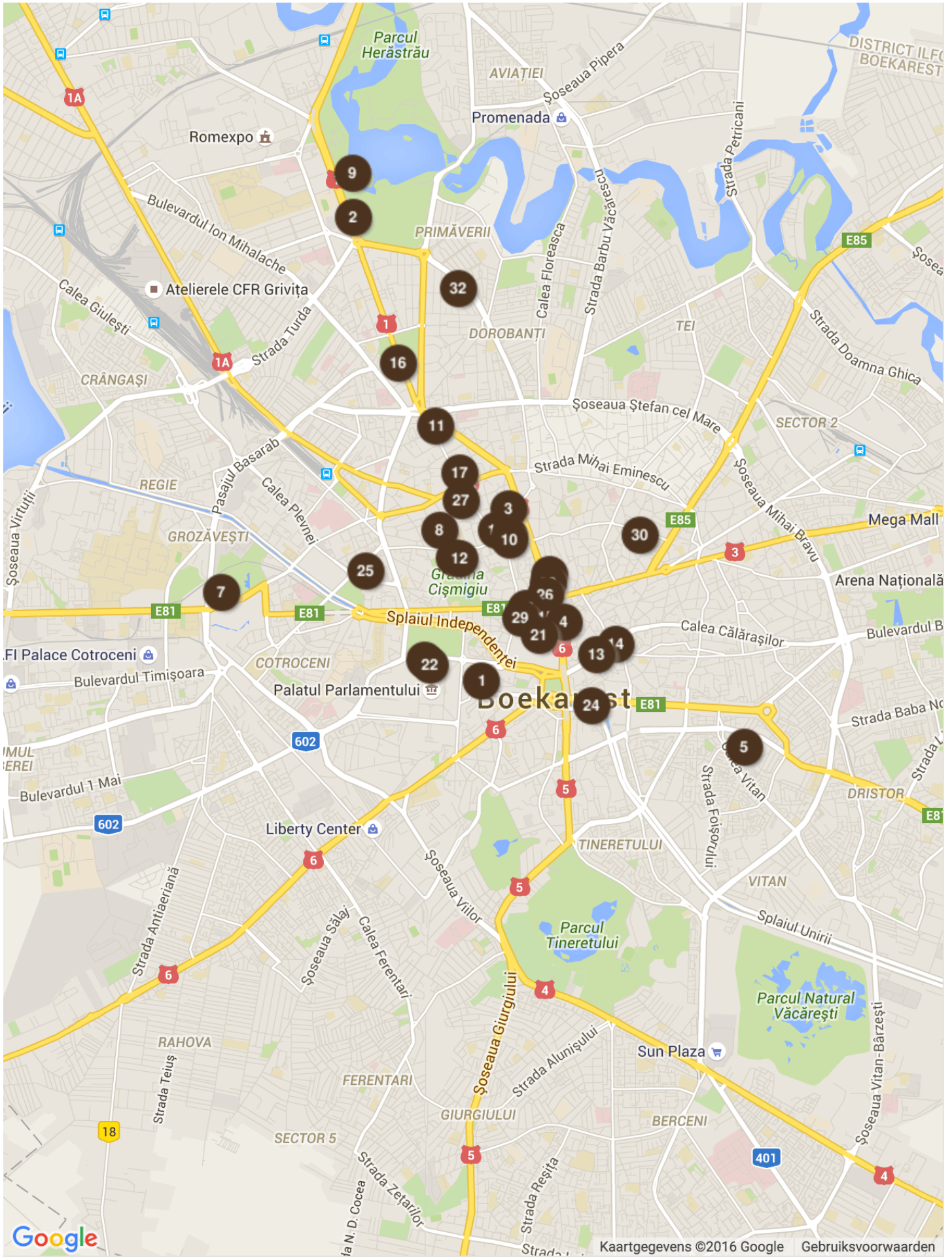


Legende

Naam	Type	Naam	Type
1 Antimklooster	Kloosters	17 Museum van Kunstcollecties	Musea
2 Arcul de Triumf	Monumenten	18 Nationaal Kunstmuseum van Roemenië	Musea
3 Ataneul Roman	Gebouwen	19 Nationaal Museum van Hedendaagse Kunst	Musea
4 B?r??iakerk	Kerken	20 Nationale Bank van Roemenië	Gebouwen
5 Bucure?ti Mall	Winkelcentra	21 Oud Koninklijk Hof	Historische sites
6 Cismigiupark	Parken	22 Parlementspleis	Gebouwen
7 Cotroceni Paleis	Paleizen	23 Plein van de Revolutie	Pleinen

8	Cre?ulescu Paleis	Paleizen	24	Radu Vod?-klooster	Kloosters
9	Dorpsmuseum	Musea	25	Roemeense Nationale Opera	Gebouwen
10	Gedenkteken van de Wedergeboorte	Monumenten	26	Russische kerk	Kerken
11	George Enescu-museum	Musea	27	Sint-Jozefskathedraal	Kathedralen
12	Herastraupark	Parken	28	Stadsmuseum van Boekarest	Musea
13	Joods Historisch Museum	Musea	29	Stavropoleos-kerk	Kerken
14	Joods Staatstheater	Theaters	30	Theodor Pallady Museum	Musea
15	Lipscani	Stadsdelen	31	Universiteitsplein	Pleinen
16	Museum van het Roemeense Plattelandsleven	Musea	32	Zambaccian Museum	Musea





Ligging Boekarest



[Boekarest](#) is de **hoofdstad** van het Oost-Europese Roemenië. De **buurlanden** van Roemenië zijn [Hongarije](#) in het westen, Servië in het zuid-westen, Bulgarije in het zuiden, [Oekraïne](#) in het noorden en oosten, Moldavië en de Zwarte Zee in het oosten.

Roemenië heeft een oppervlakte van ongeveer 237 500 km² en heeft een bevolkingsaantal van ruim 22,3 miljoen inwoners. Door de wisselende aanpassingen van de **landsgrenzen** bestaat de bevolking uit een mengelmoes van Roemenen, Hongaren, Duitsers, Oekraïeners en zigeuners.

Boekarest zelf ligt in het **zuiden** van het land op een gemiddelde hoogte van 90 meter boven de zeespiegel, in de zuidoostelijke hoek van de Beneden-Donauvlakte of **Walachijse vlakte**. De stad bevindt zich op de oevers van de rivier Dâmbovița.

De omgeving rond de stad is bezaaid met **meren**. De belangrijkste zijn het Floreascomeer, het Teimeer en het Colentina-meer. De stad is, net als [Rome](#), gebouwd op **zeven heuvels**: Mihai Vodă, Patriarchenheuvel, Radu Vodă, Cotroceni, Spirei, Văcărești en Sfântu Gheorghe Nou.

De stad telt zo'n 238 km² waarop een kleine **twee miljoen mensen** wonen. Hiermee is Boekarest de zesde grootste hoofdstad van de Europese Unie. De bevolking spreekt er Roemeens en Hongaars. In Boekarest is de overgrote meerderheid van de bevolking etnisch-Roemeens. De minderheid bestaat uit onder meer Romazigeuners, joden, Turken en Duitsers.

Geschiedenis van Boekarest



[Boekarest](#) was reeds een bewoonde plaats in de Oudheid en kende tot in de late 19de eeuw periodes van **bloei en verval**. Volgens de legende zou de stad door de herder Bucur gesticht zijn, maar algemeen wordt aangenomen dat het prins Mircea Ciobanu van Wallachië was die Boekarest in de 14de eeuw stichtte nadat hij de Turken had overwonnen.

In de 17de eeuw brandde de stad in een strijd met de Turken volledig af. De periode die erop volgde was er gelukkig een van groei en bloei. In de daarop volgende eeuwen kreeg Boekarest meermaals te maken met **natuurrampen** die de stad ernstige vernielingen toebrachten. Daarnaast kreeg de stad het ook zwaar te verduren tijdens **invallen** van onder meer de Habsburgers, Rusland en Oostenrijk. In 1847 woedde opnieuw een zware brand die meer dan een derde van de prachtige gebouwen in as legde.

Het land Roemenië ontstond door de vereniging van Wallachië en Moldavië en in 1861 werd Boekarest uitgeroepen tot hoofdstad. Aangezien Boekarest als **politiek centrum** steeds belangrijker werd, nam ook de bevolking sterk toe. Dat zorgde voor een **explosieve groei** van de stad, zowel op architecturaal als op cultureel vlak. Boekarest kreeg in die periode ook wel de naam 'Parijs van het Oosten'.

Tijdens de Eerste Wereldoorlog werd Boekarest bezet door de Duitsers en in de Tweede Wereldoorlog leed de stad zware verliezen door de vele bombardementen van de geallieerden. Na de oorlog werd Roemenië ingelijfd bij de **Sovjet-Unie**. Onder het bestuur van dictator Nicolae **Ceau?escu**, van 1965 tot 1989, werden veel historische gebouwen afgebroken om plaats te maken voor grote gebouwencomplexen in sovjetstijl. Een aardbeving in 1977 eiste niet alleen 1500 levens, maar vernietigde ook nog tal van oude gebouwen. Ondanks alles bleven gelukkig nog enkele historische wijken bewaard.

Met de val van het Sovjet-rijk in 1989 werd ook [Roemenië](#) van het communistische juk bevrijd. Na enkele moeilijke jaren kwam in 2000 een keerpunt en sindsdien is de stad zowel economisch als cultureel aan een opmars begonnen. Nieuwe infrastructuur maken van Boekarest een moderne en **kosmopolitische stad** en tal van historische gebouwen worden in ere hersteld.

Bezienswaardigheden in Boekarest



Ontdek hier wat er zeker **de moeite waard** is om te bezoeken en te doen in [Boekarest](#) tijdens een **citytrip of vakantie**. Blader doorheen de meest **attractieve bezienswaardigheden** en bekijk waar ze precies gelegen zijn.

1 Antimklooster (Kloosters)



Het Antimklooster werd in het begin van de 18de eeuw gebouwd door **Antim Iverianu**, in die tijd een **metropolietsbisschop** van Roemenië. Er wonen nog steeds een aantal **monniken** in het klooster, een mooi ommuurd complex.

GPS Coördinaten: N 44°25.568' E 26°5.627'

Adres: Antim Ivireanu Str. 29, Boekarest

2 Arcul de Triumf (Monumenten)



Boekarest heeft haar eigen versie van de Franse [Arc de Triomphe](#). Naar aanleiding van de vele **Roemeense soldaten** die tijdens de Eerste Wereldoorlog het leven lieten, werd een monument ter nagedachtenis opgericht. De **triumfboog** werd in 1922 gebouwd en bestond oorspronkelijk uit een houten constructie. Het permanente exemplaar werd naar het ontwerp van architect Petru Antonescu in 1935 gebouwd. Een jaar later was de betonnen versie van de triomfboog met een hoogte van 25 meter voltooid. Het bouwwerk bevat beeldhouwwerken van verscheidene nationale kunstenaars.

GPS Coördinaten: N 44°28.032' E 26°4.678'

3 Ataneul Roman (Gebouwen)



Het Ataneul Roman is **het schitterende concertgebouw** van [Boekarest](#). Alleen al voor het prachtige gebouw zou je er een concert bijwonen. Architect van het gebouw is de Franse Albert Galleron en de officiële opening vond plaats in 1888. Er is plaats voor zo'n 600 bezoekers.

Van buitenaf springt het gebouw meteen in het oog door zijn **hoge koepel** en prachtige **zuilengang** die de hoofdingang omsluit. Vandaag doet het gebouw dienst als residentie van het Enescu Filharmonisch Orkest, want het was hier dat deze beroemde Roemeense componist in 1989 zijn debuut maakte. Het Ataneul Roman ligt aan het bekende [Plein van de Revolutie](#).

GPS Coördinaten: N 44°26.491' E 26°5.825'

Adres: str. Franklin nr. 1-3, 010344 Boekarest

4 B?r??iakerk (Kerken)



De **B?r??iakerk** is een van de twee rooms-katholieke kerken in [Boekarest](#). 'Barát' betekent in de Slavische talen 'broeder' of 'monnik'. De geschiedenis van de kerk gaat terug tot 1314, toen **Franciscanen** dichtbij de nederzetting die het huidige Boekarest toen was een **houten kerk** bouwden. In de loop der eeuwen werd de kerk verschillende keren herbouwd. In 1847 **brandde** de kerk tot op de grond af, waarna hij voor de laatste keer volledig herbouwd werd.

GPS Coördinaten: N 44°25.879' E 26°6.246'

Adres: Radu Voda Str. 33, Boekarest


5 Bucure?ti Mall (Winkelcentra)



De **Bucure?ti Mall** is een **enorm modern winkelcomplex** dat gevestigd is in een gebouw dat ten tijde van Ceau?escu gebouwd werd als groot voedselwarenhuis.

GPS Coördinaten: N 44°25.216' E 26°7.59'

6 Cismigiupark (Parken)



Als je even aan de drukte van het stadsleven wilt ontsnappen, dan is dit park de ideale locatie. In het hartje van de stad waan je je er in een **groene oase** van rust. Het park werd in de 19de eeuw aangelegd op een stuk **drooggelegd moerasgebied**. De Duitse architect Mayer tekende de plannen voor het park. Vandaag is het Cismigiupark het oudste van de stad en misschien ook wel het **meest bezochte**, want er komen jaarlijks meer dan een miljoen mensen.

De **Rondul Roman** is een cirkelvormig pad waarlangs je de borstbeelden van 12 belangrijke **Roemeense schrijvers** vindt. Het park staat trouwens vol indrukwekkende standbeelden, zoals het Monument voor de Franse Helden, dat de Franse soldaten herdekt die in de Eerste Wereldoorlog in Roemenië zijn omgekomen.

GPS Coördinaten: N 44°26.223' E 26°5.427'

7 Cotroceni Paleis (Paleizen)




Het **Cotroceni Paleis** is de officiële residentie van de Roemeense president in [Boekarest](#). In 1679 bouwde Șerban Cantacuzino, de prins van Walachije, op deze plek een **klooster**. In 1888 bouwde de Franse architect er een paleis in opdracht van koning Carol I. Sindsdien heeft het paleis heel wat renovaties en verbouwingen gekend.

In 1971 besloot de Roemeense dictator Nicolae **Ceaușescu** het paleis te gebruiken voor het opleiden van jonge communistische leiders. In 1991 werd het paleis de officiële **residentie van de president**. Het is een aanrader deel te nemen aan een begeleide **rondleiding** (die je op voorhand moet boeken). Je kunt dan alle vertrekken bewonderen waarin de koninklijke familie jarenlang verbleven heeft.

GPS Coördinaten: N 44°26.04' E 26°3.694'

Adres: B-dul. Geniului numărul 1, 060116 Boekarest

8 Crețulescu Paleis (Paleizen)



Het **Crețulescu Paleis** is een **historisch gebouw** in [Boekarest](#). Het werd begin 19de eeuw gebouwd in opdracht van de vooraanstaande familie Crețulescu. Nu huisvest het een hoofdkwartier van een organisatie van de Unesco.

GPS Coördinaten: N 44°26.369' E 26°5.321'

Adres: Știrbei Vodă Str. 39, Boekarest

9 Dorpsmuseum (Musea)



[Boekarest](#) kan met trots zeggen dat het over een van de mooiste **openluchtmusea** ter wereld beschikt. Het museum bestaat als sinds 1936 en is hiermee eveneens een van de **oudste** ter wereld. Het museum beslaat zo'n 15 hectare. Je krijgt er een goed beeld van hoe het Roemeense **plattelandsleven** er vroeger uitzag. Het decor bestaat uit ruim 50 huizen, boerderijen, kerken en molens die dateren uit de periode tussen de 17de tot de 20ste eeuw. Sommige huizen werden uit **verschillende hoeken van het land** samengebracht, andere werden nagebouwd.

GPS Coördinaten: N 44°28.269' E 26°4.672'

Adres: ?os Kiseleff 28-30, 011342 Boekarest

10 Gedenkteken van de Wedergeboorte (Monumenten)



Het **Gedenkteken van de Wedergeboorte** in [Boekarest](#) herdenkt de strijd en de slachtoffers van de Roemeense Revolutie van 1989, waarmee een einde werd gemaakt aan het communisme. Het monument staat op het **Revolutieplein**, waar de communistische dictator **Ceau?escu** door het volk zijn macht werd ontnomen.

Omwille van zijn aparte vormgeving was het monument bij zijn inwijding in 2005 het onderwerp van **controverse**. Nu nog wordt het spottend wel eens 'de aardappel op een stokje' of 'de olijf op een tandenstoker' genoemd.

GPS Coördinaten: N 44°26.318' E 26°5.84'

11 George Enescu-museum (Musea)




George Enescu is ongetwijfeld de grootste **componist** die [Roemenië](#) ooit zal gekend hebben. De componist werd geboren in 1881 en overleed in 1955, waarbij hij een schat aan **muzikale meesterwerken** achterliet. Een museum ter ere van zijn leven en werk kon dan ook niet ontbreken en werd ondergebracht in een prachtig **neoclassicistischgebouw** van de architect Berendei.

De componist vertoefde enkele jaren van zijn leven in dit gebouw en de collectie bestaat onder meer uit enkele van zijn **manuscripten** en **muziekinstrumenten**. Daarnaast is er ook nog een deel van het museum aan de meestercomponist J.S. Bach gewijd.

GPS Coördinaten: N 44°26.924' E 26°5.291'

Adres: Calea Victorei 141, 030026 Boekarest

12 Herastraupark (Parken)



Het **Herastraupark** is een groot stadspark aan de noordelijke zijde van [Boekarest](#), het **grootste park** van de stad. In het midden van het park bevindt zich het Herastraumeer. Het park heeft een oppervlakte van 1,1 km². Voor de aanleg van het park in 1930 bestond het land volledig uit moeras. Het park is in twee delen gesplitst: een natuurlijk zone, waarin onder meer het [Dorpsmuseum](#) ligt, en een domein met recreatieterreinen. De mooiste bezienswaardigheden in het park is **Expoflora**, een 15 hectare grote bloementuin, en het **Rozeneiland**.

GPS Coördinaten: N 44°26.22' E 26°5.466'

13 Joods Historisch Museum (Musea)



Het Roemeens leger heeft een belangrijk aandeel gehad in de verschrikkingen van de **Holocaust**. In het Muzeul de Istorie al Evreilor din România oftewel het Joods Historisch Museum wordt er meer aandacht besteed aan deze **zwarte bladzijde** uit de Roemeense geschiedenis. Het museum is ondergebracht in een **synagoge** uit 1850.

GPS Coördinaten: N 44°25.708' E 26°6.49'

Adres: Str. Mamulari 3, Boekarest

14 Joods Staatstheater (Theaters)



Het **Joods Staatstheater** is een theater dat gespecialiseerd is in Joodse toneelstukken. Al in de jaren '30 werden er Yiddische toneelstukken opgevoerd, en het theater is erin geslaagd zelfs in de **Tweede Wereldoorlog** door te doen, weliswaar met zware beperkingen. Een mooi gebouw met een **boeiende geschiedenis** dus.

GPS Coördinaten: N 44°25.761' E 26°6.635'

Adres: Dr. Iuliu Barasch Str. 15, 74212 Boekarest

15 Lipscani (Stadsdelen)



Lipscani was vroeger de belangrijkste handelsbuurt van [Boekarest](#). De buurt werd in de 17de eeuw vernoemd naar Leipzig. Al gauw werd het woord '**lipscan**' een synoniem voor handelaars die West-Europese spullen verkochten. In de straat kon je onder meer goudsmiden, hoedenmakers, leerlooiers, schoenmakers en zadelmakers vinden. Een wandeling door deze buurt vol **historische gebouwen**, die voor het grootste deel voetgangersgebied is, is absoluut een aanrader.

GPS Coördinaten: N 44°25.905' E 26°6.111'

16 Museum van het Roemeense Plattelandsleven (Musea)




In dit museum, nabij het Piata Victoriei, kan je gaan bekijken hoe de Roemeense **plattelandsbevolking** door de eeuwen heen leefde. Je krijgt er onder meer iconen, keramiek, klederdracht en andere gebruiksvoorwerpen te zien. De collectie bestaat uit meer dan **100.000 stukken** dus je bent er zeker enkele uren **kijkplezier** verzekerd.

Het museum werd in 1996 uitgeroepen tot Europees Museum van het Jaar omdat het tot de belangrijkste musea behoort wat **volkskunst en traditie** betreft. Het museum bestaat reeds sinds 1930 maar werd onder het bewind van Ceaucescu gesloten. In 1990 opende het opnieuw de deuren voor het publiek.

GPS Coördinaten: N 44°27.277' E 26°4.987'

Adres: ?oseaua Kiseleff 3, 011341 Boekarest

17 Museum van Kunstcollecties (Musea)



Het **Museum van Kunstcollecties** maakt deel uit van het Nationaal Kunstmuseum van Roemenië. Het bevat **44 collecties** die door verschillende families aan de Roemeense staat geschonken werden. Deze bestaan uit werken van **bekende Roemeense kunstenaars**. Het Museum is ondergebracht in **Casa Romanit**, een vroeg-19de-eeuws gebouw dat ooit dienst deed als hooggerechtshof.

GPS Coördinaten: N 44°26.676' E 26°5.471'

Adres: Calea Victoriei 111, 70101 Boekarest

18 Nationaal Kunstmuseum van Roemenië (Musea)



Het **Nationaal Kunstmuseum van Roemenië** bevindt zich in het voormalig koninklijk paleis aan het Revolutieplein in het centrum van [Boekarest](#). Het museum huisvest zowel een uitgebreide collectie **Roemeense kunst** als een verzameling **internationale kunst**.


Bij de internationale kunst zijn het vooral de **Oude Meesters** die de aandacht trekken. Zo vind je er werken van Rembrandt, El Greco, Tintoretto, Jan van Eyck, Peter Paul Rubens en Jan Brueghel de Oudere.

Het museum liep tijdens de Roemeense opstand in 1989, waarbij dictator Ceau?escu verslagen werd, ernstige **beschadigingen** op. Pas in 2000 opende het zijn deuren opnieuw voor het publiek.

GPS Coördinaten: N 44°26.369' E 26°5.743'

Adres: Calea Victoriei 49-53, 70101 Boekarest

19 Nationaal Museum van Hedendaagse Kunst (Museum)



Het Nationaal Museum van Hedendaagse Kunst is gevestigd in een nieuwe **glazen vleugel** aan het in het [Parlementspaleis](#) aan het Revolutieplein in [Boekarest](#). De glazen vleugel is een erg mooie constructie. Er vinden vaak internationale tentoonstellingen plaats.

GPS Coördinaten: N 44°25.678' E 26°5.206'

Adres: Blvd. Izvor 2-4, Boekarest

20 Nationale Bank van Roemenië (Gebouwen)



Het gebouw waar de Nationale Bank is ondergebracht behoort tot de meest **indrukwekkende** van [Boekarest](#). De constructie dateert uit 1883. Architecten Albert Galleron en Cassien Bertrand ontwierpen de plannen. De stijl is **neoclassicistisch** met een **zuilengalerij van** Ionische en Korinthische zuilen. Daartussen bevinden zich enkele beelden. Ook de binnenkant van het gebouw is beslist de moeite om te gaan bekijken. In de grote zaal hangen onder andere enkele indrukwekkende **schilderijen**.

GPS Coördinaten: N 44°25.955' E 26°5.964'

Adres: str. Lipscani 25, 030031 Boekarest

21 Oud Koninklijk Hof (Historische sites)




Het Oud Koninklijk Hof of **Curtea Veche** is een 15de-eeuwse binnenplaats waarvan vandaag nog de resten te zien zijn in het oude stadscentrum. Het hof staat symbool voor de waarde van het **historisch centrum** en werd in de 15de eeuw door Constantin Brancoveanu gebouwd. In de 16de eeuw werd een kerk aan het hof gebouwd en vandaag is deze de **oudste van de stad**. Door zijn historische waarde behoort het Oud Koninklijk Hof tot de **beschermde monumenten** van [Boekarest](#). Daarnaast is er ook een museum aan het hof verbonden.

GPS Coördinaten: N 44°25.809' E 26°6.06'

Adres: Strada Franceza 25-31, 030023 Boekarest

22 Parlementsgebouwen (Gebouwen)



Als je een [citytrip naar Boekarest](#) maakt, is het **Parlementsgebouw** een van de bezienswaardigheden die zeker op je to-do-lijstje moet staan. Dit paleis is volgens het Guinness Book of World Records, na het [Pentagon](#), het **grootste administratief gebouw** ter wereld.

Het indrukwekkende paleis staat symbool voor het bewind onder de **megalomane Ceaușescu** die zijn belang als Roemeens dictator in de architectuur wou weerspiegeld zien. Het gigantische paleis werd gebouwd om als hoofdzetel van zijn communistische regering te dienen. Een bewijs van zijn **grootheidswaanzin** is dat voor de bouw van dit paleis een groot deel van een woonwijk moest verdwijnen, net zoals tal van historische gebouwen. Niettemin is het paleis wel een bezienswaardigheid om u tegen te zeggen.

GPS Coördinaten: N 44°25.651' E 26°5.245'

Adres: str. Izvor nr.2-4, 050564 Boekarest

23 Plein van de Revolutie (Pleinen)



Het einde van het communistisch bewind werd ingeluid op het **Plein van de Revolutie**. Het was hier dat het regime van **dictator Ceaușescu** door de bevolking omvergeworpen werd. Tijdens een toespraak van het balkon van het Senaatsgebouw begon het volk zich tegen hem te keren, waarna hij het op een lopen zetten. Even later werd hij gearresteerd en na zijn proces volgde de **executie**. Aan het plein liggen ook een aantal historisch belangrijke gebouwen zoals het [Roemeense Atheneum](#).

GPS Coördinaten: N 44°26.339' E 26°5.838'

24 Radu Vod?-klooster (Kloosters)



Op een **heuvel** aan de oevers van de Dâmbovi?a ligt het **Roemeens-Orthodoxe Radu Vod? -klooster**. Dit klooster werd gesticht in de **16de eeuw**. Een trekpleister zijn de heldere fresco's uit de 19de eeuw.

GPS Coördinaten: N 44°25.434' E 26°6.45'

Adres: Str. Radu Vod? 24 A, 75102 Boekarest

25 Roemeense Nationale Opera (Gebouwen)




De **Nationale Opera** is een schitterend historisch gebouw in de buurt **Cotroceni**. Van **oktober tot juni** kan je er een opera gaan bezoeken, en dat is zeker een aanrader, want de prijzen liggen niet zo hoog.

GPS Coördinaten: N 44°26.153' E 26°4.767'

Adres: Mihail Kogalniceanu Bd. 70-72, Boekarest

26 Russische kerk (Kerken)



Om het imago van [Rusland](#) in Roemenië te verbeteren, gaf de Russische ambassadeur in 1905 de opdracht tot de bouw van deze kerk. Het resultaat is een **imposante kerk** met **zeven typisch Russische koepels**. De iconen binnen zijn van de hand van de Russische schilder Viktor Vasnetsov.

GPS Coördinaten: N 44°26.025' E 26°6.109'

Adres: Strada Ion Ghica, Boekarest

27 Sint-Jozefskathedraal (Kathedralen)




De in **rode baksteen** opgetrokken **Sint-Jozefskathedraal** is de belangrijkste rooms-katholieke kerk in [Boekarest](#). Hij werd in **1883** gebouwd naar een ontwerp van de Oostenrijke architect Friedrich Schmidt. De façade is **neoromaans** met enkele gotische elementen. Vooral het roosvenster is erg mooi.

GPS Coördinaten: N 44°26.527' E 26°5.481'

Adres: Str. G-ral Berthelot 19, Boekarest

28 Stadsmuseum van Boekarest (Musea)



In het **Stadsmuseum** van Boekarest kan je een collectie van meer dan 150.000 stukken gaan bekijken die bestaat uit onder meer archeologische vondsten, oude foto's, munten, wapens, kledij, gebruiksvoorwerpen en kunst uit de stad. Daarnaast zijn er ook regelmatig wisselende exposities.

Het museum werd in 1959 geopend naar aanleiding van het **500-jarig bestaan** van [Boekarest](#). Het gebouw waarin het museum is ondergebracht is het **Sutupaleis** en alleen al voor de locatie is het museum een bezoekje waard, want het indrukwekkende paleis in **neogotische** stijl is een echte blikvanger.

GPS Coördinaten: N 44°26.097' E 26°6.158'

Adres: Bd. I.C.Brătianu 2, 061957 Boekarest

29 Stavropoleos-kerk (Kerken)



De **Biserica Stavropoleos**, gewijd aan de aartsengelen Michael en Gabriël, is een van de mooiste kerken van [Boekarest](#). Het is een Oosters-orthodoxe kerk, in 1724 gebouwd in opdracht van Ioanichie Stratonikeas, een Griekse monnik die in Boekarest geld wilde verzamelen voor zijn klooster. Bij de kerk hoorde ook een **klooster en een herberg**.

Het klooster en de herberg werd eind 19de eeuw voor een groot deel vernietigd, maar de kerk bleef overeind staan. In een aanpalend gebouw kun je **18de-eeuwse iconen** en **muurschilderingen** uit de door de communisten vernielde kerken bewonderen.

GPS Coördinaten: N 44°25.9' E 26°5.921'

Adres: St. Stavropoleos 4, 030083 Boekarest

30 Theodor Pallady Museum (Musea)



Het **Theodor Pallady Museum** ligt in een van de oudste handelaarshuizen van [Boekarest](#) en is gevuld met de vele werken van de gekende **Roemeense schilder** Pallady. Je vindt er ook een aantal mooie Europese en Oosterse meubelstukken. Het maakt onderdeel uit van het [Nationaal Kunstmuseum van Roemenië](#).

GPS Coördinaten: N 44°26.345' E 26°6.813'

Adres: Str. Sp?tarului 22, Boekarest

31 **Universiteitsplein** (Pleinen)



Het **Universiteitsplein** is een van de belangrijkste pleinen van [Boekarest](#) en is gelegen op het **kruispunt** van twee boulevards. Centraal staat het standbeeld van Roemeniës **ationale held**, Mihai Vitaezul (Michaël de Dappere). Het plein is omringd met tal van belangrijke gebouwen, waaronder de universiteit zelf, het Nationaal Theater en de Russische Kerk. De universiteit bevindt zich er sinds 1869. Tijdens de **revolutie** van 1989 vonden hier zware gevechten tussen de bevolking en de onderdrukkende machten plaats.

GPS Coördinaten: N 44°26.133' E 26°6.14'

32 **Zambaccian Museum** (Musea)



Dit museum is gevestigd in de voormalige woonst van de Armeense zakenman en kunstverzamelaar **Krikor Zambaccian**. Het museum werd gesticht in 1947, maar tijdens het regime van Ceau?escu in 1977 gesloten. In 1992 opende het opnieuw als onderdeel van het [Nationaal Kunstmuseum van Roemenië](#). Je vindt er erg veel werk van Roemeense kunstenaars, maar ook van **Fransen impressionisten**. Bekende namen die je er kan aantreffen zijn onder anderen Picasso, Sisley, Cezanne, Delacroix, Renoir en Matisse.

GPS Coördinaten: N 44°27.654' E 26°5.461'

Adres: Muzeul Zambaccian Str. 21 A,

Verblijf in Boekarest



Met het stijgend toerisme sinds de val van de Sovjet-Unie in 1989 is het vinden van goede accommodatie niet langer een probleem in [Boekarest](#). De stad heeft heel wat te bieden op het vlak van overnachtingsmogelijkheden, van eenvoudige hotelletjes tot luxueuze hotelcomplexen. Boekarest heeft **voor elk budget** de ideale accommodatie.

De meeste hotels liggen in het **centrum van de stad**, maar ook in de noordelijke wijken liggen een aantal uitstekende hotels. Verder liggen ook in de buurt van het Parlementsgebouw enkele goede hotels. Prijzen beginnen vanaf € 60 voor een tweepersoonskamer op basis van ontbijt in een driesterrenhotel. De meeste hotels hebben een sterquotering van drie of vier sterren, maar er is ook een aanzienlijk aantal hotels dat twee- of vijf sterren heeft.

Wie liever goedkoop logeert, kan een kamer boeken in een van de **jeugdherbergen** in de stad. Daar logeert je al vanaf € 8 in een slaapzaaltje, ontbijt niet inbegrepen. Verder kan je ook in een **bed & breakfast** verblijven. Tarieven beginnen vanaf € 15 per nacht, ontbijt inbegrepen. Er zijn in Boekarest ook enkele **appartementen** die voor een of meerdere nachten gehuurd kunnen worden. De meeste beschikken over alle moderne faciliteiten en internet. Je verblijft er al vanaf € 33 per nacht.

Voor de kampeerderliefhebbers is er een **kampeerterrein** in Boekarest. Camping Casa Alba is vrij klein, maar je kan er een huisje huren, je caravan parkeren of een tent opslaan. De camping ligt aan de rand van de stad en beschikt over een restaurant. De tarieven zijn wel vrij hoog, je betaalt er minimum € 18 per nacht per tent.

Overnachtingsmogelijkheden genoeg dus in Boekarest, maar het is wel aangeraden om lang genoeg **op voorhand te boeken**, want de beste hotels zijn snel volgeboekt.

Eten en drinken in Boekarest




Het aantal restaurants, eetcafé's en bistro's dat de voorbije jaren de deuren opende in [Boekarest](#) is amper bij te houden. Heel wat mensen openen in hun enthousiasme om het **stijgend toerisme** een eettent, maar vele sluiten al snel weer door gebrek aan horeca-ervaring. Dat zorgt er wel voor dat het aanbod enorm groot is, dus eens etenstijd zal je in Boekarest zeker je gading vinden.

De traditionele Roemeense keuken is er goed vertegenwoordigd, maar ook ongeveer elke internationale keuken is er terug te vinden. In de meeste hotelsrestaurants zijn de prijzen ongeveer dezelfde als in West-Europa, maar er zijn ook tal van **particuliere restaurantjes** waar je voor een mild prijsje heel lekker kan eten. Enkele typische gerechten zijn Mititei (gekruide gehaktrolletjes op de grill), Sarmale (koolbladrolletjes gevuld met gehakt en rijst) en Mamaliga (vergelijkbaar met Italiaanse Polenta).

Hou je liever van de internationale keuken, dan heb je de keuze uit Aziatisch, Oost-Europees, West-Europees, mediterrane, Afrikaans en Latijns-Amerikaans. Kortom, elke uithoek van de wereld is in Boekarest vertegenwoordigd. Verder zijn er ook een aantal uitstekende **vegetarische restaurants** in de stad en sowieso zijn in de meeste restaurants volledig vegetarische of 'post'gerechten te verkrijgen. Liefhebbers van fast-food kunnen terecht in de McDonald's. Er zijn ook enkele plaatselijke fast-foodketens zoals Burger Ranch en Springtime.

Wat drinken betreft is **bier** bijzonder populair in Boekarest. Naast lokale merken als Bergen, Cambrinus en Silva zijn ook internationale merken als Heineken en Amstel verkrijgbaar. Van die laatste durven de prijzen nogal eens hoog oplopen. Verder kan Roemenië ook bogen op een lange traditie van **wijnteelt**. De wijnen zijn er dan ook vrij goedkoop en zeker het proeven waard.

Vervoer in Boekarest



Met het vliegtuig vanuit [Brussel](#) (Zaventem) bereik je [Boekarest](#) op minimum 5 uur vliegen, afhankelijk van de plaats en tijdsduur van tussenstop. Tarieven beginnen al vanaf € 200 voor een retourticket. Vanuit [Amsterdam](#) doe je ongeveer even lang over de vlucht.

Reis je graag met de **trein**, dan kun je vanuit Brussel en Amsterdam via [Wenen](#) en [Boedapest](#) naar Boekarest sporen. De treinreis duurt ongeveer 28 uur. Houd er rekening mee dat voor de Thalys gereserveerd dient te worden.

Boekarest is ook vlot met de **bus van Eurolines** bereikbaar. De bus rijdt langs verschillende opstapplaatsen in België en de reis duurt zo'n twee dagen. Als je er vroeg bij bent, heb je al voor € 99 een retourticket op zak. Ook in Nederland zijn verschillende opstapplaatsen om richting Boekarest te reizen. Er zijn ook een aantal voordelige vroegboekacties. Reis je liever met de **wagen**, dan begin je vanuit Brussel aan een reis van zo'n 2170 km. Vanuit Amsterdam bedraagt de reisafstand ruim 2200 km.

Ter plaatse kan je in Boekarest gebruik maken van het uitgebreide **openbaarvervoersnetwerk**. De stad beschikt over een uitstekend metrosysteem, bussen, trolleybussen, trams en taxis. De **metro** heeft vier lijnen die alle locaties in de stad in een mum van tijd binnen wandelafstand brengen. Vooral als je niet in het centrum van de stad logeert is de metro de ideale manier om meteen in het hartje van de stad te geraken. De veelheid aan **bussen, trolleybussen en trams** kan in het begin wat verwarrend overkomen, maar eens je het systeem doorhebt, vind je snel je weg door de stad. Ongeveer elke uithoek van de stad wordt dankzij het uitgebreide busnetwerk bereikbaar. Tickets kunnen niet op de bus zelf gekocht worden, maar vooraf in een van de **ticketkiosken**. Er zijn verschillende voordelige tarieven en passen, maar hou er wel rekening mee dat bustickets niet voor de metro gebruikt kunnen worden en omgekeerd.


Verder rijden er ook heel wat **taxi's** in de stad. Hou er wel rekening mee dat er veel particuliere chauffeurs rondrijden die nogal hoge tarieven durven hanteren. Neem dus liever een taxi die lid is van een grote taximaatschappij. De meeste van hen stellen hun tarieven achter het raam op.

Evenementen in Boekarest



Zin om wat **plaatselijke traditie** op te snuiven tijdens je stedentrip naar **Boekarest**? Dan moet je zeker eens een kijkje gaan nemen tijdens een van de **jaarlijkse evenementen**. Je vindt de belangrijkste hier.

Chinees Nieuwjaar in Boekarest




[Boekarest](#) heeft een steeds groter wordende **Chinese gemeenschap**, die natuurlijk ook het **Chinese Nieuwjaar** wilt vieren. De viering van het Nieuwjaar vindt plaats in het Nichita Stanescu-park. Optredens, vuurwerk, eten, drinken en lantaarns, letterlijk alles is aanwezig voor een geslaagd feest!

ArtPhoto Image Festival



Het **ArtPhoto Image Festival** vindt elk jaar plaats in de maanden mei en juni en is het enige fotofestival van [Boekarest](#). Het festival bestaat uit tentoonstellingen, voordrachten en veilingen waarop het werk van **grote fotografen** onder de hamer gaat. Fotografen worden uitgenodigd om hun werk **aan het publiek voor te stellen** en zichzelf zo te lanceren. Daarnaast worden ook ontmoetingen tussen fotografen onderling georganiseerd, die vinden voornamelijk plaats in het Frans Cultureel Instituut.

Europafest



Europafest is het **internationale muziekfestival** van Roemenië. Pop-, rock-, jazz- en bluesbands uit wel **50 verschillende landen** staan er op de planken, maar ook liefhebbers van klassieke muziek komen aan hun trekken. Het festival duurt een heel weekend lang en vindt plaats in het voormalig koninklijk paleis van [Boekarest](#).

Bucharest Straatmuziekfestival




Elk jaar vindt in juni het **straatmuziekfestival** van [Boekarest](#) plaats. Gedurende een weekend wordt de stad dan het toneel van straatmuzikanten die van heinde en verre komen. Het oude stadscentrum wordt omgetoverd tot een muziekparadijs en neemt de bezoekers mee in een sfeer van **middeleeuwse troubadoursmuziek**. Een aanrader als je het hart van de Roemeense muziekscène wilt leren kennen.

Music MultiSonic Fest



Het **Music MultiSonic Fest** wil een platform bieden aan tal van verschillende **muziekstijlen** om elkaar in fusie te ontmoeten. Het hoofddoel is om de brug te slaan tussen **hedendaagse muziek en jazz**. Op verschillende locaties in de stad worden tal van live **optredens** gegeven. Je krijgt er traditionele Aziatische muziek en Afrikaanse ritmes te horen, vermengd met elektronische geluiden. Er worden versmeltingen van dans- en video performances getoond en improvisatie wordt hoog in de vaandel gedragen.

DaKINO Internationaal Filmfestival



Het **DaKINO Internationaal Filmfestival** is een van de langst bestaande en invloedrijkste culturele evenementen in het **postcommunistische Roemenië**. De bedoeling van het festival is om de **Roemeense film** bij een groter publiek bekend te maken. Een internationale jury reikt de prijzen uit.

Uitgaan in Boekarest



Ook de uitgaansscène van [Boekarest](#) is de laatste jaren aan een heuse opmars bezig. Het **entertainmentgehalte** van Boekarests nachtleven is groot. Er zijn heel wat bars, café's, clubs, disco's, stripteasebars en casino's waar je gerust de hele avond kan gaan stappen zonder je een seconde te vervelen. Het enige wat de stad niet echt heeft, is een uitgaansbuurt. De meeste zaken liggen **over de stad verspreid** waardoor het soms wat zoeken is vooraleer je iets naar je zin vindt. Wat bars en cafés betreft, is het aanbod zo groot, dat je beter gewoon ter plaatse uitzoekt waar je voorkeur naar uitgaat.

Voor liefhebbers van **clubben**, hier alvast enkele tips om je op weg te helpen. In Cuba kan je terecht voor het meer commerciële muziekgenre. Bamboo is een hippe en trendy club, voor house moet je dan weer in Cristal Club zijn. Ben je meer te vinden voor R&B en funk, dan is Cabaret Club de place to be. Andere aanraders zijn Cuando, Barfly en Cuando.

Wil je een **live optreden** meepikken, dan breng je best een bezoekje aan Prometheus, Limelight of Pub 18. Studenten zijn dan weer vaak te vinden in de Laptaria Enache. Jazzliefhebbers zullen hun hartje ophalen in een van de vele **jazzclubs** in de stad. Enkele namen: Art Jazz Club, Blues Café en, wellicht de bekendste van Boekarest, Green Hours. Hou je meer van een rustige lounge bar, dan zijn Lounge Bar Fratelli, Pavilion Lounge en Harem leuke tenten. Ben je in voor een avondje striptease, dan kan je onder meer een bezoekje brengen aan Interdit Nightclub of Blue Moon.

Wil je **een gokje wagen** in het casino, dan moet je in Casa Vernescu zijn. Dit casino is ongetwijfeld dat met het meeste aanzien in heel [Roemenië](#). Ben je meer in voor een **avondje cultuur**, dan kan je terecht in een van de theaters, concertzalen of bioscopen in de stad. Je kan best ter plaatse de activiteitenkalender raadplegen voor meer informatie.

Weer en klimaat in Boekarest



[Roemenië](#) kent een **continentaal klimaat**. De zee heeft dus geen temperende invloed op het weer. De zomers zijn er warm en de winters koud. De gemiddelde zomertemperatuur schommelt rond de 25°C. **Juli** is de warmste en zonnigste maand van het jaar. Ook pieken van 30°C of meer zijn mogelijk.

Over het algemeen valt de **meeste neerslag** ook in de zomermaanden, van mei tot en met augustus. In de winter schommelt het kwik rond -3°C, waarbij in januari de laagste temperaturen gemeten worden. In de winterperiode kan **veel sneeuw** vallen en is het mogelijk om in Roemenië te skiën. De **beste reistijd** is in de maanden mei, juni en september, oktober. Dan zijn de temperaturen het aangenaamst. In het volle zomerseizoen kan het vaak te warm zijn om in het stadscentrum te vertoeven.

Winkelen en shoppen in Boekarest



Als een belangrijk onderdeel van je citytrip **shoppen** is, dan ben je [Boekarest](#) niet op de juiste plaats. Niet dat er geen winkelmogelijkheden zijn, maar het aanbod is nog steeds **vrij beperkt**. De tijd van lange wachtrijen en lege winkelschappen is voorbij, maar het westerse winkelgebeuren is de stad nog niet echt binnengesijpeld. Toch zijn er al enkele grote winkelketens die er hun deuren openden, zoals onlangs Carrefour.

Wil je toch eens de sfeer van het winkelgebeuren in Boekarest opsnuiven of ben je op zoek naar een **leuk souvenir**, dan zijn dit de plaatsen waar je moet zijn. Grand Avenue, in de Marriottwijk, is een leuke winkelstraat en je vindt er de enige buitenlandse boekenwinkel van de stad: Salinger's. Unirea Shopping Centre is het belangrijkste winkelcentrum van de stad. Het aanbod is er vrij groot, van kledij tot huishoudapparatuur. De kelderverdieping biedt plaats aan een supermarkt en op het gelijkvloers is een McDonald's. In Plaza Romania, het grootste winkelcentrum van het land, vind je de meeste **westerse winkels**, met onder meer Zara, Mango en Etam. Hou je van duurdere merken als Versace, Hugo Boss en Max Mara, dan moet je in Jolie Ville Mall zijn. Er zijn ook een aantal **outletstores** te vinden, waar je voor milde prijzen kwaliteitskledij kan kopen. Verder kun je in World Trade Plaza terecht voor een gevarieerd aanbod van parfums, antiekwaren, souvenirs, lederwaren en lingerie.

Op zoek naar souvenirs kun je zeker de vele winkeltjes her en der over de stad verspreid aandoen. Kijk uit naar de naam **Artizanat**. Er zijn verscheidene winkels die die naam dragen en je vindt er zeker een origineel en verrassend geschenkje voor het thuisfront.

Ook op de **plaatselijke markten** ontdek je de folklore van Boekarest. In ongeveer elke wijk zijn er marktjes en veel boeren komen er hun verse producten verkopen, onder meer op de Amzeimarkt. Verder is de Obormarkt een aanrader.

Tips

Schrijf hier je tips en voeg deze bij thuiskomst toe aan Take A Trip, zo help je toekomstige reizigers die een citytrip plannen naar Boekarest

Tip 1.
.....
.....
.....

Tip 2.
.....
.....
.....

Tip 3.
.....
.....
.....

Tip 4.
.....
.....
.....

Tip 5.
.....
.....
.....

Tip 6.
.....
.....
.....

Tip 7.
.....
.....
.....

Tip 8.
.....
.....
.....

Tip 9.
.....
.....
.....

Tip 10.
.....
.....
.....