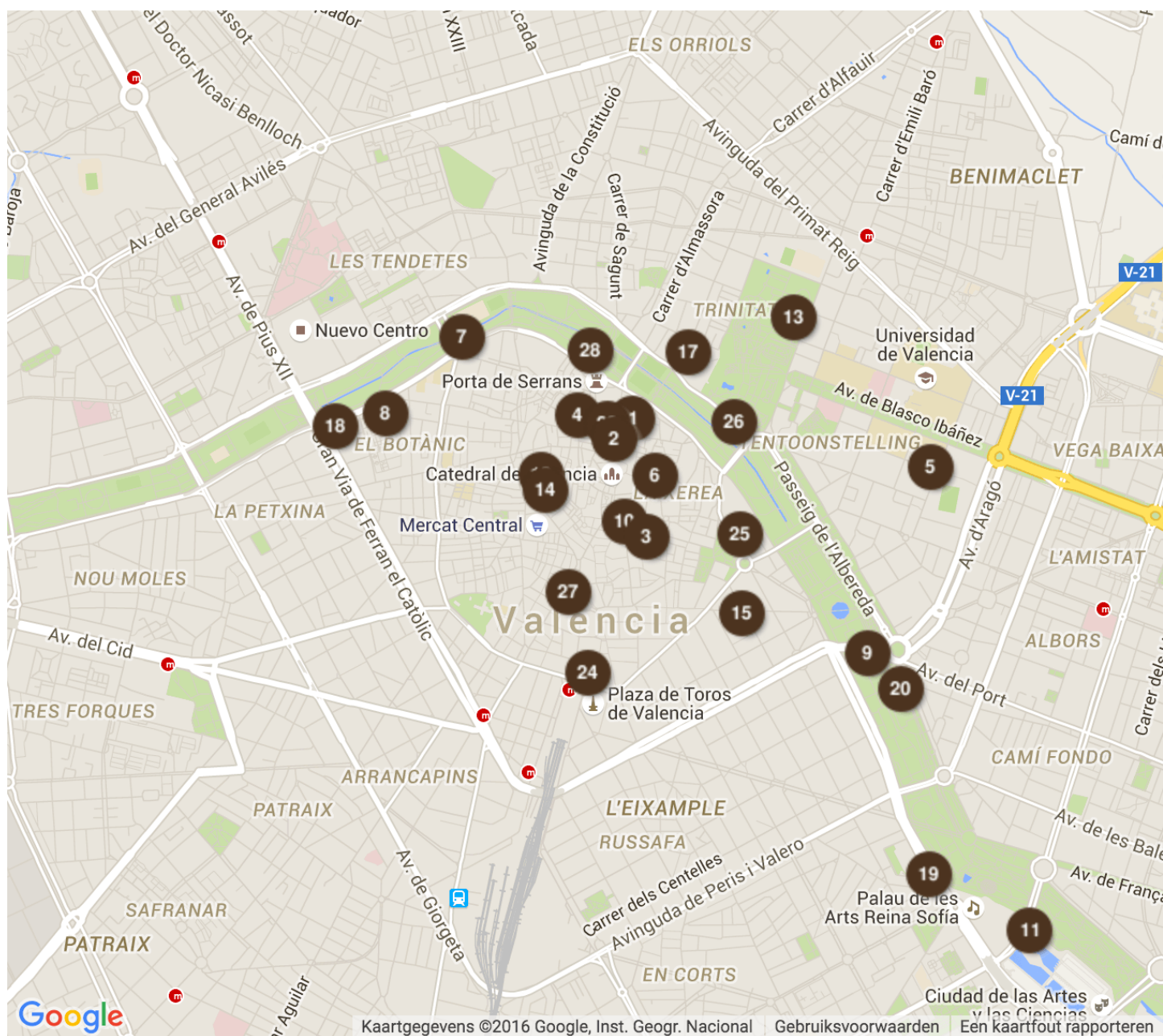




TAKE TRIP

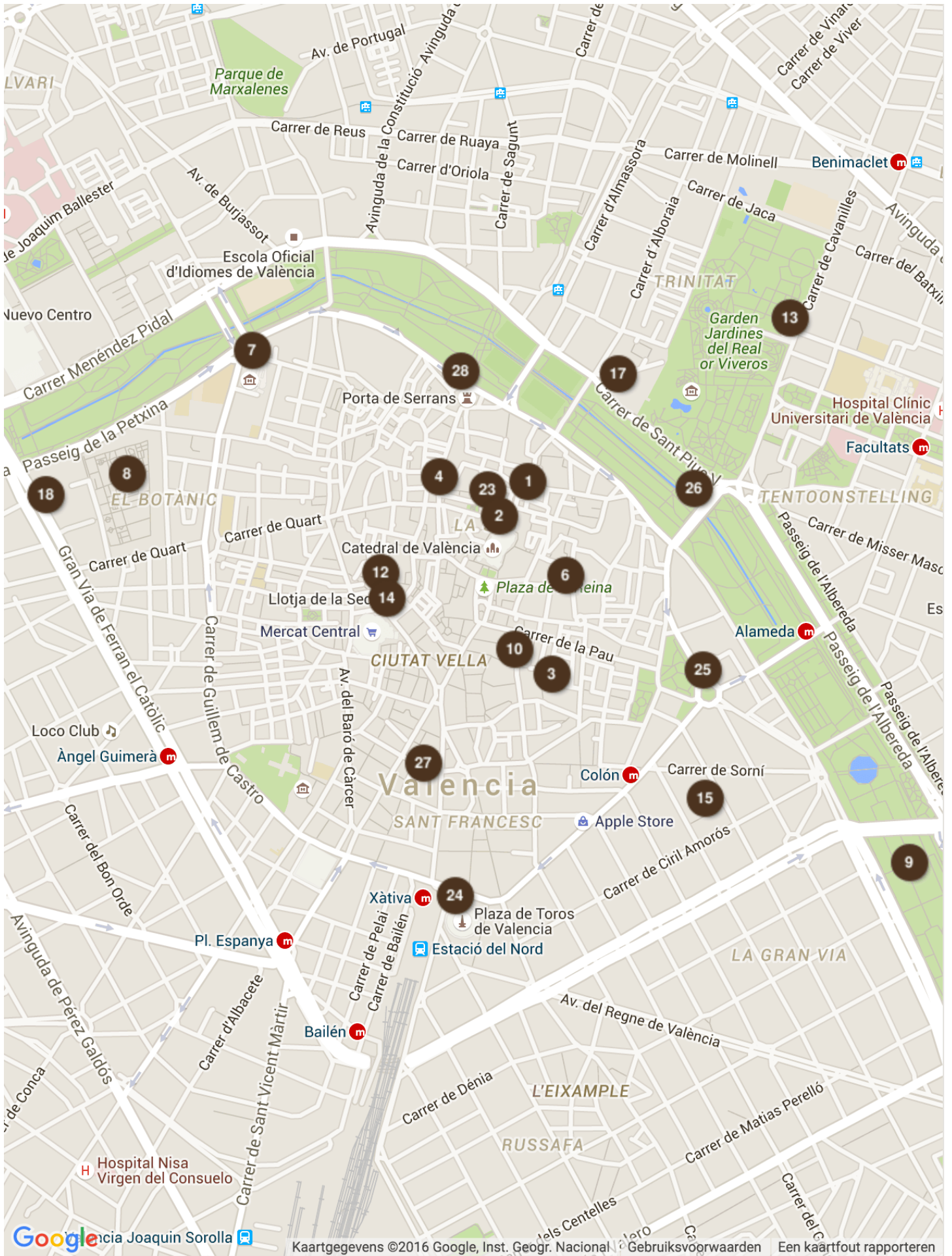
Stadsgids

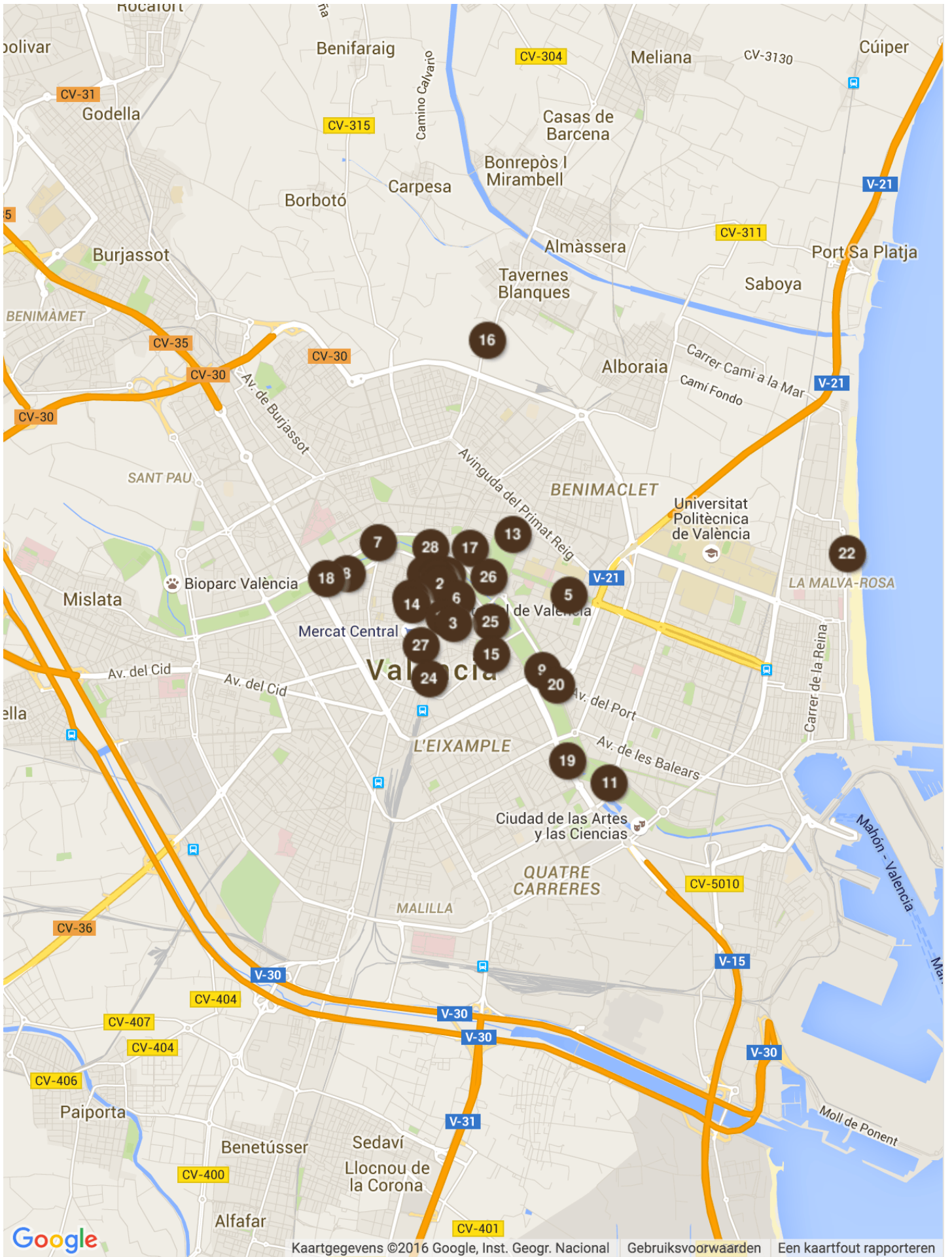


Legende

Naam	Type	Naam	Type
1 Almodín	Gebouwen	15 Mercado de Colon	Markten
2 Catedral de la Seo	Kerken	16 Monasterio de San Miguel de los Reyes	Gebouwen
3 Colegio del Patriarca	Musea	17 Museo de Bellas Artes	Attracties
4 El Palacio de la Generalidad	Paleizen	18 Museo de Ciencias Naturales	Musea
5 Estadio Mestalla	Stadions	19 Museo Fallero	Musea
6 Iglesia de San Juan del Hospital	Kerken	20 Palau de la Música	Tuinen
7 Instituto Valenciano de Arte Moderno	Musea	21 Parque Natural de la Albufera	Parken

8	Jardin Botánico	Tuinen	22	Playa de Malvarossa	Attracties
9	Jardines del Turia	Attracties	23	Plaza de la Virgen	Pleinen
10	Keramiekmuseum	Musea	24	Plaza de Toros	Pleinen
11	La Ciudad de las Artes y las Ciencias	Parken	25	Plaza del Ayuntamiento	Pleinen
12	Lonja de la Seda	Gebouwen	26	Puente del Real	Attracties
13	Los jardines del Real-Viveros	Parken	27	Stadhuis Valencia	Gebouwen
14	Mercado Central	Markten	28	Torres de Serranos	Torens





Ligging Valencia



De kuststad Valencia ligt ongeveer in de helft van de **Oostkust van Spanje**, dat in Zuid Europa op het **Iberische schiereiland** ligt. Valencia is de hoofdstad van de gelijknamige autonome provincie. Buurlanden van Spanje zijn [Portugal](#) in het westen en [Frankrijk](#) in het noorden. In het zuiden grenst het land deels aan de Atlantische Oceaan en deels aan de Middellandse Zee. Op de overgang bevindt zich de straat van Gibraltar waaronder Marokko en de Noordafrikaanse kusten beginnen. In het oosten grenst het land aan de Middellandse Zee. Ook Valencia grenst dus aan deze zee.

De stad ligt op ongeveer 69 meter boven de zeespiegel en is zo'n 135 km² groot. Het bevolkingsaantal ligt op ruim 735 000 en de spreektaal is er **Valenciaans**. Deze taal is in wezen dezelfde als het Catalaans (dat in het noorden van het land gesproken wordt), maar de gebruikers staan er op een onderscheid tussen beide te maken. Sowieso zijn beide talen een variant op het Castellaans of Spaans in de volksmond.

Geschiedenis van Valencia



Valencia werd als stad nabij de rivier Turia door de Grieken gesticht in 138 voor Christus, op een plaats waar voordien reeds een **Iberisch dorp** had gelegen. De eerste 1000 jaar van haar bestaan werd de stad onder andere door de Visigoten en Moren ingenomen, bezet en weer verlaten. **El Cid** veroverde Valencia voor het eerst in 1094 en vormde de toen negen moskeeën om tot kerken en plaatste een Franse bisschop aan het hoofd. De 'keizer van Spanje' Alfonso kon niet voorkomen dat de stad tijdelijk opnieuw werd ingenomen door een **Moorse dynastie**. Daarop staken de christenen de stad in brand en verlieten haar. Het duurde meer dan een eeuw vooraleer Jacob de Veroveraar de stad in 1238 met de hulp van een internationaal samengesteld leger opnieuw kon innemen. De christelijke godsdienst werd weer gevestigd en onder koning Jacob I van Aragon werd het **koninkrijk van Valencia** gevormd.

Tijdens de 15de en 16de eeuw was [Valencia](#) een van de belangrijkste steden in de Middellandse regio. Dat was ook een van de redenen waarom de eerste drukpers op het Iberische schiereiland in Valencia terug te vinden was.

Naar aanleiding van de ontdekking van Amerika door Christoffel Columbus in 1492 raakte de stad echter steeds meer in verval en het zou tot ver in de 17de eeuw duren vooral hierin een keerpunt bereikt werd. Dankzij de ontwikkeling en bloei van de **zijde-industrie** begon de stad eindelijk weer te stijgen op de economische ladder.

Tijdens de tweede **Spaanse Burgeroorlog** (1936-1939) werd Valencia tijdelijk tot hoofdstad van de Republiek gewijd, maar de stad kreeg het zwaar te verduren onder de blokkades en belegering door Franco's troepen. Daarnaast werd ook het spreken en onderwijzen in de Valenciaanse taal ontmoedigd. In 1957 kende Valencia een **grote overstroming** van de rivier Turia, waarbij het water op sommige plaatsen tot twee meter hoog kwam te staan. Nadien werd hierdoor besloten de stroming van de rivier te verplaatsen naar de westerse en zuidoostelijke buitenwijken van de stad. Op de plaats waar de rivier oorspronkelijk lag bevindt zich nu een 7 km lang pittoresk park dat de stad in tweeën deelt.

Na de dood van **Franco** in 1975 kwam er een einde aan een van de laatste dictaturen in West-Europa. Spanje in het algemeen maakte op korte tijd grote veranderingen door. De democratie werd hersteld en er werd een federalisering doorgevoerd. In 1982 kreeg de provincie Valencia haar **autonomoos statuut**.

In 2003 werd Valencia als eerste Europese stad ooit geselecteerd om de historische America's Cup zeilwedstrijd in 2007 te organiseren. Onlangs nog kwam de stad met minder heuglijk nieuws in de media: op 3 juli 2006 vond een metro-ongeval plaats waarbij 41 mensen het leven lieten en tientallen gewonden vielen. De oorzaak is tot nog toe onbekend, maar men vermoedt dat een afgebroken wiel aanleiding tot de ramp was.

Bezienswaardigheden in Valencia



Ontdek hier wat er zeker **de moeite waard** is om te bezoeken tijdens een **citytrip** naar **Valencia**. Blader doorheen de meest attractieve **bezienswaardigheden** en bekijk waar ze precies gelegen zijn.


1 Almudín (Gebouwen)



Deze bezienswaardigheid is een **reusachtige graanschuur** die afstamt uit de 16de eeuw. Vroeger was **Valencia** een zeer dichtbevolkte stad. De **Almudín** voorzag de inwoners van meel. Tegenwoordig doet het gebouw dienst als **prachtige expositieruimte**. Toch biedt het gebouw meer dan zijn wisselende tentoonstellingen alleen. Geniet tijdens je bezoek van de mooie **gotische architectuur** en de **middeleeuwse fresco's** op de muren. Eerst herbergde het gebouw het Paleontologisch Museum, maar nu vinden er tentoonstellingen plaats. Na de renovatie, enkele jaren geleden, werden de beschadigde muurschilderingen die het dagelijkse leven in het 16de-eeuwse Valencia voorstelden, gereed. Een extra reden om dit monument met een bezoekje te vereren. De toegang is gratis.

GPS Coördinaten: N 39°28.596' W 0°22.443'

2 Catedral de la Seo (Kerken)



Wat deze kathedraal onderscheidt van de meeste andere in Valencia, is dat ze in **verschillende stijlen** gebouwd is. De eerste stenen werden in de 13de eeuw in Romaanse stijl gelegd, maar later werden heel wat **delen bijgebouwd**. Zo is er het gotische Portada de los Apòstelos en het barokke hoofdportaal, Portada del Hieros. Opvallend ook is de vrijstaande **achthoekige klokkentoren** van de kathedraal, ook wel de **Micalet** genoemd. Met zijn rode bakstenen en gotische spitsversieringen springt de toren sowieso in het oog. Leuk om weten is dat u de 207 treden binnenin kunt beklimmen om van bovenaf te genieten van een van de **prachtigste panorama's** over de stad.

GPS Coördinaten: N 39°28.562' W 0°22.518'

3 Colegio del Patriarca (Musea)



Dit fraaie **museum** kan je terugvinden in het **Koninklijke College van Corpus Christi**. Colegio de Patriarca werd in 1583 opgericht voor de heilige Juan de Ribera, deze laatste zorgde voor de prachtige verzameling **Valenciaanse primitieven**. Hoewel het gebouw een zeer verfijnde bouwstijl heeft zijn het toch de schilderijen en wandtapijten die hier de aandacht trekken. **El Greco** (met het werk "de aanbidding van de herders"), Juan de Juanes, Pedro de Camapana en Fernando Yanez de la Almendina zijn maar enkele van de veel grote namen wier werk hier te bewonderen is.

GPS Coördinaten: N 39°28.312' W 0°22.417'


4 El Palacio de la Generalidad (Paleizen)



Als je op zoek bent naar dit **prachtige paleis** uit de 15de eeuw zul je naar het **Palau de la Generalitat** moeten vragen aangezien dit de authentieke Catalaanse naam is. Deze middeleeuwse bezienswaardigheid is niet zomaar een historisch gebouw, het wordt nog tot op de dag van vandaag gebruikt als zetel voor de regering van Catalonië. Wat je direct opvalt zijn de **massieve gevels**, die in contrast staan met de fijne zuilen. Binnen in het paleis kan je één van mooiste **gotische binnenplaatsen** van de [Valencia](#) terugvinden. Verder mag de **gouden kamer** (Sala Dorada), het **Oratorium** en de **parlementskamer** (Salón de Cortes) zeker niet ontbreken tijdens je bezoek.

GPS Coördinaten: N 39°28.603' W 0°22.611'

5 Estadio Mestalla (Stadions)



Dit is het voetbalstadion waar de voetbalclub **Valencia CF** haar thuiswedstrijden afwerkt. Er is plaats voor zo'n 55.000 toeschouwers. Dit stadion staat bekend om de erg steil aflopende tribunes, die voor een aparte sfeer zorgen. Dit stadion zal in de komende jaren vervangen worden door een **gloednieuw stadion**, maar dat is nog in aanbouw en het is nog niet geweten wanneer het voltooid zal zijn. De voetbalclub maakte namelijk een crisis door.

Het huidige stadion werd voor het eerst in gebruik genomen in **1923**, maar het was evenwel niet het eerste stadion van de club.

GPS Coördinaten: N 39°28.482' W 0°21.539'


6 Iglesia de San Juan del Hospital (Kerken)



Tussen de twee meest populaire pleinen van [Valencia](#) kan je de **Iglesia de San Juan del Hospital** terugvinden. Van op een zekere afstand valt het misschien niet op maar dit is weldegelijk de oudste (1238) en mooiste kerk van de stad. Het was de militaire orde van **Sint-Jan-vanJeruzalem** die zorgde voor de bouw van deze elegante **gotische kerk**. Binnen in kan je door zijn lange geschiedenis zowel sporen terugvinden van de islamitische als de christelijke kunst. Het gotische karakter van deze **bezienswaardigheid** vind je vooral in de kapellen, de puntbogen en de ramen van de apsis.

GPS Coördinaten: N 39°28.457' W 0°22.361'

7 Instituto Valenciano de Arte Moderno (Musea)



Dit instituut wordt als een van de meest vooraanstaande instituten voor **hedendaagse kunst** in heel Spanje beschouwd. Het bestaat uit zeven gallerijen, waaronder een die de **permanente collectie** met het werk van **Julio Gonzàlez** herbergt. Op internationaal vlak worden er tijdelijke tentoonstellingen van wereldberoemde beeldhouwers en schilders georganiseerd. De volledige collectie bestaat uit meer dan 7000 stukken die een mooie weergave zijn van de verschillende **fundamentele kunststromingen** van de 20ste eeuw.

Daarnaast draagt het museum ook bij aan de verdere ontwikkeling en kennis van hedendaagse kunst. Zo worden er regelmatig **concerten, cinema-avonden en educatieve workshops** georganiseerd. U kunt er ook terecht in de bibliotheek van het museum, die uiteraard in Moderne Kunst gespecialiseerd is. Het museum ligt in het centrum van Valencia en is te bezoeken van dinsdag tot zondag van 10u 's morgens tot 10u 's avonds. Op zondag is de toegang gratis, op andere dagen betaalt u €2.

GPS Coördinaten: N 39°28.785' W 0°22.957'

8 Jardin Botánico (Tuinen)



De **botanische tuin** (Jardin Botánica) van [Valencia](#) heeft een hele geschiedenis, hij werd immers al in 1567 gesticht. De plaats waar je de botanische tuin nu kan bezoeken was niet zijn oorspronkelijke vestiging, het was pas in 1802 dat de tuin hiernaar verhuisde. Van oorsprong werd deze tuin door de **universiteit** onderhouden om er geneeskrachtige planten te kunnen bestuderen. De vele duizenden planten brengen je helemaal in de sfeer als je langs de vele **vijvers en fonteinen** wandelt. Ook het Umbráculo en de tropische kas moet je zeker bezoeken tijdens je wandeltocht doorheen de tuin.

GPS Coördinaten: N 39°28.607' W 0°23.19'


9 Jardines del Turia (Attracties)



De **Jardines del Turia** zijn de vele **tuinen** en **parken** die gelegen zijn in de oude rivierbedding van de Turia. De rivier werd drooggelegd om de doorstroming beter in de hand te kunnen houden. De Turia was 's winters immers erg grillig en hinderde al te vaak het verkeer in de buurt. Vanuit het noordwesten werd de rivier gekanaliseerd en om de stad geleid. Dit resulteert in een **prachtige attractie** met vele parken boordevol palm- en sinaasappelbomen, vijvers, tennis- en voetbalvelden en zelfs het Paleis voor de Muziek (Palau de la Música). Als je één van de aangename wandelroutes volgt kruis je de **puente de Aragón** en de [puente de Real](#), twee mooie gotische bruggen. De **Jardines del Turia** monden in het zuiden uit in [La Ciudad de las Artes y las Ciencias](#), een andere bezienswaardigheid die de stad [Valencia](#) getekend heeft. Op een zwoele zondag zijn de Jardines del Turia zeker een aanrader, dan stroomt het park vol en kan je echt proeven van de Valenciaanse sfeer.

GPS Coördinaten: N 39°28.047' W 0°21.731'

10 Keramiekmuseum (Musea)



Als sinds de middeleeuwen is de regio van Valencia gekend op het gebied van **keramiek**, vandaar dat je in Valencia het **prachtige nationaal keramiekmuseum** oftewel museo Nacional de Ceramica Gonzalez Marti kan terugvinden. Dit keramiekmuseum is gevestigd in het **barokke paleis van de markies** (Marqués de Dos Aguas). Binnen kan je zalen terugvinden met schitterende tegels en aardewerk uit **verschillende stromingen**. In het albasten portaal kan je Maria met het Kind terugvinden omgeven door engelen, onderaan het werk staan twee nederige slavinnen met omgekeerde kruiken, hieruit stroomt water. Dit laatste symboliseert de **twee rivieren van Valencia**, namelijk de Turia en de Juear. Het keramiekmuseum is zeker een aanrader!

GPS Coördinaten: N 39°28.367' W 0°22.466'

11 La Ciudad de las Artes y las Ciencias (Parken)



De stad van de kunsten en de wetenschappen is ongetwijfeld een van de bekendste toeristische trekpleisters van [Valencia](#). Architect van het **hypermoderne terrein** is Santiago Calatrava. Dit '**wetenschappelijke stadspark**' beslaat zo'n 350 000 m² en bestaat onder andere uit heel futuristisch ogende bouwwerken. Zo is er 'el Palacio de las Artes', een groot modern operagebouw, en 'el Museo de las Ciencias', een interactief museum over **technologie en wetenschap**. In 'l'Hemisferic' worden de nieuwste multimediatechnieken voorgesteld en films vertoond in het Imax-theater. Dit gebouw heeft trouwens de fascinerende vorm van een oog. Als laatste is er nog 'el Parque Oceanografico', het tweede grootste **aquarium** ter wereld. Wie van al die ontdekkingen honger heeft gekregen kan iets eten in het restaurant of u kunt er ook souvenirtjes kopen in de museumshop.

La Ciudad bevindt zich in het park waar vroeger de bedding van de rivier Turia lag. Afhankelijk van welke delen van het complex u wilt bezoeken betaalt u voor een ticket tussen € 8 en € 22. Er is ook een mogelijkheid om **voordelige combitickets** of groepstickets te kopen.

GPS Coördinaten: N 39°27.399' W 0°21.24'

12 Lonja de la Seda (Gebouwen)



Als een van de beroemdste **private gotische bouwwerken** in Europa kon dit gebouw bijna niet anders dan tot het **beschermd Werelderfgoed** gaan behoren. Naar het ontwerp van Peter Compte werd het tussen 1483 en 1498 gebouwd. Het bestaat uit **drie delen**: het Salón de Contratación, de centrale toren en tuin en het Consolat del Mar.

Eerstgenoemde is veruit het bekendste gedeelte van het gebouw. In de toren werden vroeger handelaars gevangen gezet die hun schulden niet konden afbetalen en in het Consolat kunt u nu zo'n veertig medailles uit het **renaissancetijdperk** bewonderen waarop onder andere enkele bekende Romeinse keizers te zien zijn. De Lonja bevindt zich op de Plaza del Mercado en is van dinsdag tot zaterdag open voor bezoekers.

GPS Coördinaten: N 39°28.458' W 0°22.726'


13 Los jardines del Real-Viveros (Parken)



In deze **tuinen** is nu het Natuurkundig Wetenschappelijk Museum gevestigd. Vroeger maakten ze deel uit van het **Koninklijk Paleis**, maar de laatste honderd jaar heeft men er systematisch veranderingen aangebracht in de beplanting. Toch is de sfeer van de voorbije eeuwen er nog te voelen en te zien, onder andere in de vele rozentuintjes, fontein met beelden en besnoeide hagen. Vandaag de dag is het een van de **favoriete plaatsen** waar de Valenciaanse stedelingen op zondagmorgen heen gaan. De boekenbeurs wordt er georganiseerd en tijdens de zomer vinden er ook regelmatig **concerten of openluchtfilms** plaats. Ook de stad zoo bevindt zich in deze tuinen. De tuinen zijn elke dag toegankelijk voor het publiek.

GPS Coördinaten: N 39°28.764' W 0°21.984'

14 Mercado Central (Markten)



Deze **overdekte markthal** bevindt zich eveneens op de Plaza del Mercado, dé plaats bij uitstek waar al eeuwen handel gedreven wordt. Pas aan het begin van de 20ste eeuw kregen de marktkramers er hun eigen overdekte ruimte, die tussen 1910 en 1928 gebouwd werd. Hiermee was het meteen ook een van de meest opmerkelijke **modernistische gebouwen** van Valencia. Kenmerkend zijn de **stalen ornamenten**, de kleurrijke glasramen en het typisch mediterrane **keramiekwerk**.

Bovenop het gebouw bevindt zich een **metalen papegaai** die sindsdien dienst doet als het symbool van de markt. Met ruim duizend kraampjes is het vandaag de grootste overdekte marktplaats van heel Europa, waar dagelijks verse groenten, fruit en vis verkocht worden. Wie van de levendige sfeer van een **typisch Spaanse markt** wil proeven, moet deze plaats beslist een bezoekje brengen. Dat u er heerlijk verse producten kunt kopen is uiteraard mooi meegenomen. De markt is open van maandag tot vrijdag.

GPS Coördinaten: N 39°28.428' W 0°22.695'

15 Mercado de Colon (Markten)



In een Spaanse stad kan de invloed van Gaudí niet ontbreken, de **Mercado de Colon** is een markt ontworpen door een **leerling van Gaudi**. De modernistische markt is een hoge, overwelfde ruimte van smeedijzer, glas, tegels en baksteen. De markt is geopend van 9u30 tot 13u30 en van 16u30 tot 20u op weekdays, op zaterdag kan je er terecht van 9u30 tot 14u. Om echt te shoppen moet je niet op deze markt zijn, aar indien je houdt van dure **souvenirs** kan je je hier zeker uitleven. De **wijnen** en het **keramiek** op de markt zijn van topkwaliteit.

GPS Coördinaten: N 39°28.14' W 0°22.112'

16 Monasterio de San Miguel de los Reyes (Gebouwen)



Dit **klooster** werd in de **16de eeuw** gebouwd op de plaats waar voordien een oude abdij had gestaan. In het gebouw zijn duidelijk **invloeden van El Escorial** terug te vinden, een immens gebouwencomplex nabij [Madrid](#) dat uit dezelfde periode stamt. Het klooster heeft twee krachtige **kloostergangen** die enkel versierd zijn met ingebouwde pilaren en een balustrade bovenaan. Na de inbeslagneming van de stad werd het klooster verkocht en bijna met de grond gelijk gemaakt, maar gelukkig kon het gemeentehuis dit voorkomen. Later, in 1856 deed het gebouw tijdelijk dienst als bejaardentehuis. Van 1859 tot in de jaren '50 van de 20ste eeuw werden er gevangenen in ondergebracht. Na enkele decennia te hebben leeggestaan is in het gebouw, na grondige renovaties, de **Valenciaanse bibliotheek** er vandaag gehuisvest.

GPS Coördinaten: N 39°29.839' W 0°22.224'

17 Museo de Bellas Artes (Attracties)



Het **Museo de Bellas Artes**, dat ook wel **Museo San Pio V** wordt genoemd, is hét cultureel referentiepunt van de stad **Valencia**. Het museum dat gelegen is aan de **San Pio V-kaai** wordt maar al te vaak bestempeld als het **mooiste museum van Spanje**. Geniet niet enkel van de vele Valenciaanse **religieuze primitieven** en de prachtige werken uit de **Renaissance**, maar bewonder ook het mooie gebouw. Het Museum van Schone Kunsten is gehuisvest in een **oud klooster**. De mooie architectuur en schaduwrijke patio's bieden een fraaie meerwaarde voor deze bezienswaardigheid. Breng na je bezoek aan het Museo de Bellas artes zeker ook een bezoekje aan de Puente del Real en Jardines del Turia, twee bezienswaardigheden die zeer dicht gelegen zijn.

GPS Coördinaten: N 39°28.739' W 0°22.281'

18 Museo de Ciencias Naturales (Musea)



Het **Museo de Ciencias Naturales** (Museum voor Natuurwetenschappen) bevindt zich aan de Gran Vía Fernando el Católico 94 en herbergt één van de meest bekende **collecties van fossielen**. In 1889 schonk Rodrigo Botet deze collectie aan het museum. Het Museo de Ciencias Naturales huisvest de meest omvangrijke collectie Zuid-Amerikaanse dieren op het Europese vasteland. In het museum kan je verschillende secties terugvinden, elk met zijn specifiek onderwerp.

GPS Coördinaten: N 39°28.577' W 0°23.344'

Adres: Gran Vía de Fernando el Católico, 78, 46008 Valencia


19 Museo Fallero (Musea)



De **Fallas** is hét festival bij uitstek om Valencia op zijn best te leren kennen. Elk jaar van 15 tot 19 maart wordt de stad omgetoverd tot een **grote parade van poppen** van politici en beroemdheden, die zich een weg door het stadscentrum baant. Daarnaast worden er ook **stierengevechten** georganiseerd en wordt er op regelmatige tijdstippen **vuurwerk** de lucht ingeschoten. Op de laatste avond van het festival worden alle figuren in brand gestoken, behalve een. Dat exemplaar wordt bewaard om in het museum geplaatst te worden. In het museum zelf bevindt zich ondertussen dan ook een **ongewone collectie van papier marché figuren**, die u een perfecte introductie geven in de sfeer van de Fallas zelf. Daarnaast kunt u er ook een aantal posters van oude bekende artiesten en foto's van het evenement bewonderen. Het museum is dagelijks open, behalve op maandag.

GPS Coördinaten: N 39°27.561' W 0°21.515'

20 Palau de la Música (Tuinen)



In de oude rivierbedding van de **rivier Turia** kan je het **Palau de la Música** (Paleis van de Muziek) terugvinden. Dit paleis is een onderdeel van de Jardines del Turia en is gelegen tussen de **Puente Angel Custodio** en **Puente Aragón**. Het gebouw is een echte architecturale parel die in 1988 werd opgetrokken uit marmer en glas. Het is pas 's avonds dat de naam paleis volledig tot zijn recht komt, door de schitterende verlichting lijkt het net een sprookjeskasteel. Ook binnenin werd moeite noch geld gespaard om een **uitstekende akoestiek** te creëren en dit te combineren met een adembenemend interieur. Kortweg, zet Palau de la Música zeker op je lijstje te bezoeken [bezienswaardigheden van Valencia](#).

GPS Coördinaten: N 39°27.978' W 0°21.603'


21 Parque Natural de la Albufera (Parken)



Het **Parque Natural de l' Albufera**, kortweg L'Albufera, is een beschermd **natuurgebied** dat zich in de onmiddellijke omgeving van Valencia bevindt. Het park heeft een oppervlakte van meer dan 20.000 hectare en kent een enorme biodiversiteit. Zo komen er meer dan **250 soorten vogels** voor. In het natuurreservaat ligt een groot **zoetwatermeer** dat door een lange duinenrij van de Middellandse Zee gescheiden wordt. Een groot gedeelte van de **Spaanse rijst** wordt hier geteeld.

GPS Coördinaten: N 39°17.978' W 0°21.652'

22 Playa de Malvarossa (Attracties)



Net buiten het drukke centrum van [Valencia](#), in de buurt van [la Ciudad de las Artes y las Ciencias](#), vind je het **strand van Malvarossa** (Playa de Malvarossa). Aangezien de Valenciaanse kustlijn onaangetast is gebleven, is dit strand een echte aanrader. Maak zeker ook eens een wandeling door de prachtige wijk achter het strand, **Malvarossa**. Dit is een wijk vol mooie bonte rijtjeshuizen, smeedijzeren balkons en de bekende azulejos, de kleurrijke Spaanse tegeltjes. Ook op een zwoele zomeravond is dit strand een echte aanrader. Als het stil wordt in het centrum dan komt Playa de Malvarossa tot leven.

GPS Coördinaten: N 39°28.722' W 0°19.463'

23 Plaza de la Virgen (Pleinen)



Het **Plaza de la Virgen** in het oude centrum van de stad strekt zich uit tussen de Basílica de la Virgen de los Desamparados en de [kathedraal van Valencia](#). Het is een eenvoudig maar gezellig pleintje dat zich op de locatie van een voormalig **Romeins forum** bevindt. Er staat een **fontein** waarvan de menselijke figuren de **rivier Turia** en haar rijrivieren voorstelt.

's Avonds het plein een bekende ontmoetingsplaats voor jongeren en in de zomer wemelt het er van de toeristen. Rond het plein liggen naast **historische panden** ook **cafeetjes**, waar je bij een lekker hapje en drankje even kunt uitblazen.

GPS Coördinaten: N 39°28.583' W 0°22.518'

24 Plaza de Toros (Pleinen)



Deze Valenciaanse arena werd rond 1850 gebouwd door architect Sebastien Monleon in neoclassicistische stijl. Het moest een **verkleinde versie** worden van het befaamde [Colosseum in Rome](#), net zoals het amfitheater in Nîmes. Toch is de arena zeker niet klein, het binnenplein heeft een diameter van maar liefst 52 meter. De architect is zeker in zijn opzet geslaagd toen de **Plaza de Toros** afgewerkt werd rond 1860. Tegenwoordig kan je er nog steeds terecht voor **stierengevechten** maar ook voor concerten of een occasioneel circus.

GPS Coördinaten: N 39°28.001' W 0°22.578'

25 Plaza del Ayuntamiento (Pleinen)



Sta je op het **Plaza del Ayuntamiento** (plein van het stadhuis) dan bevind je je in het centrum van [Valencia](#). Op dit driehoekige plein speelde zich een groot deel van de **geschiedenis van de stad** af. Hoewel je er nu niets meer van merkt stonden op dit plein vroeger het klooster van San Fransisco en het paleis van Sultan Abu-Zeyt. De omringende gebouwen van de Plaza del Ayuntamiento dateren merendeels uit de jaren '20 en '30 van de 20ste eeuw en zijn dus nog recente bouwwerken. De adembenemende **gevels en torens** van de prachtige gebouwen doen je snel wegdromen. Stap zeker eens binnen in het stadhuis waar het Museo Municipal gevestigd is. Talloze documenten geven je in dit museum een goed beeld over de geschiedenis en streek van Valencia.

GPS Coördinaten: N 39°28.331' W 0°22.123'

26 Puente del Real (Attracties)



De **Puente del Real** werd in de 16de eeuw gebouwd en is daarmee de **oudste brug** van Valencia. De brug (Puente) herinnert de Valencianen aan de rivier (Río Turia) die hier ook glorieus stroomde. Vanop deze **gotische** brug heb je een mooi uitzicht op alle andere bruggen waaronder de Río Turia ooit stroomde. Omdat de waterstroom van deze 'rivier' nogal grillige streken had, werd ze met grote middelen omgeleid via een kanaal vanuit het noordwesten van de stad. Het was vooral 's winters dat de Río Turia het verkeer in zijn directe omgeving hinderde. Deze bezienswaardigheid ligt op een boogscheut van het [Museum van Schone Kunsten](#) en de [Jardines del Turia](#). Het is zeker de moeite om een groot stuk van de vroegere rivierbedding af te wandelen. Op je weg zal je mooie parken, sportvelden, verschillende bruggen en zelfs het [Palau de la Música](#) (Paleis voor de Muziek) kruisen.

GPS Coördinaten: N 39°28.587' W 0°22.133'

27 Stadhuis Valencia (Gebouwen)



Dit **imposante stadhuis** (Ayuntamiento) dat gebouwd werd omstreeks 1700, is gelegen op een ruim en **zeer aangenaam plein** dat dezelfde naam draagt. Vanaf de Plaza Ayuntamiento ontdek je schitterende gebouwen als het stadhuis, het art-deco Rialto gebouw of het postkantoor. Binnenin het stadhuis vind je een prachtige marmeren trap, het Museo de Historia oftewel het **historische museum** en de raadskamer die je nietkan missen.

GPS Coördinaten: N 39°28.194' W 0°22.609'

28 **Torres de Serranos** (Torens)



De **Torres de Serranos** is samen met de Torres de Quart het enige wat nog rest van de ooit **ommuurde middeleeuwse stad Valencia**. Ooit was deze poort de hoofdingang van de stad. De uit de 14de eeuw stammende Torres de Serranos is eleganter gebouwd dan de massieve Torres de Quart. Van bovenop de torens heb je een **perfect zicht** op het oude stadsgedeelte en de bedding van de Turia. De torens zijn vijfhoekig en voorzien van gotische ornamenten en met elkaar verbonden door een **galerij**. Tot dertig jaar geleden werden de torens nog gebruikt als gevangenis maar nu kan je de torens vrij in en uitwandelen.

GPS Coördinaten: N 39°28.749' W 0°22.574'

Verblijf in Valencia



Valencia telt ruim 50 **hotels** met heel **uiteenlopende kwaliteit en quoterig**. In het hartje van de stad betaalt u over het algemeen iets meer, maar dan nog vindt u er heel wat plaatsen die voor **milde prijzen** al een comfortabele kamer aanbieden. Voor een tweepersoonskamer met ontbijt betaalt u in het centrum van de stad minimum € 45. Meer sterren betekent niet meteen duurdere prijzen en omgekeerd. Ook kunnen prijzen heel sterk variëren binnen een hotel. Zo zijn er driesterrenhotels die kamers van € 60 aanbieden, maar ook suites van € 800! **Kijken en vergelijken** is de boodschap vooraleer u een kamer boekt. Valencia telt ook een aantal bed&breakfast adresjes, waar u ongeveer hetzelfde bedrag betaalt als in een hotel.

Wie liever goedkoop logeert, kan opteren voor een kamer in een van de vele jeugdherbergen die [Valencia](#) rijk is. Zowel in het stadscentrum als meer naar de rand toe, bevinden zich gezellige en comfortabele **jeugdherbergen**. Prijzen beginnen vanaf € 15 maar kunnen toch oplopen tot € 50.

Zowel in de onmiddellijke als wijde omgeving van Valencia bevindt zich ook een aantal **camping- en bungalowparken**. Hier kunt u met de tent kamperen, uw caravan of mobilhome stationneren of voor een of meer nachten een bungalow huren. Tarieven voor beide formules liggen laag.

Daarnaast bestaat ook de mogelijkheid om in het centrum van Valencia een **appartement of studio** te huren. In de wijde omgeving van de stad bevinden zich dan weer huisjes en villas die te huur aangeboden worden.

Eten en drinken in Valencia



Valencia heeft een rijke traditie op het vlak van **gastronomie**. U kunt er dan ook gerechten proeven met recepten die soms zelfs uit vorige eeuwen dateren. Door de tijd zijn ze steeds meer geperfectioneerd, wat voor een heerlijke verfijning van de smaak zorgt. **Rijtschotels en paella** zijn de meest voorkomende namen op de menukaart, maar er zijn ook heel wat andere en creatieve schotels die het ontdekken meer dan waard zijn. Hierbij kunt u denken aan **tortilla**, een verrassend lekker bereide aardappelomelet, en **gazpacho**, een koude soep van gesneden tomaten, pepers en komkommer. Andere populaire gerechten zijn stampot, meestal met varkensvlees, saus, kikkererwten, bonen en rijst, en alle mogelijke visgerechten, die meestal op heel eenvoudige, maar overheerlijke wijze zijn klaargemaakt.

Met zorg bereid en enkel gebruik makend van verse producten, dat zijn de geheimen die ervoor zorgen dat de **Valenciaanse restaurants** heel succesvol en populair zijn. Door de lange traditie zijn heel wat ingrediënten beschermd door de zogenaamde 'benaming van origine'. Dat betekent dat het hierbij om gecontroleerde producten van bepaalde afgebakende zones gaat, waardoor een **topkwaliteit** gegarandeerd is. Of ze nu uit de zee of uit de grond komen, heel wat producten zijn onlosmakelijk verbonden met de plaats waar ze vandaan komen. Zo zijn er bijvoorbeeld de garnalen uit Dénia, kaas uit La Nucia en artisjokken uit Benicarló. Restaurantjes vindt u over de hele stad verspreid, groot en klein, intiem, gezellig, traditioneel of net trendy en hip, voor elk wat wils want [Valencia](#) telt maar liefst zo'n 1400 restaurants!

Mede doordat wijn en drank in Valencia minstens even belangrijk zijn als eten, is er de laatste jaren een opmerkelijke opwaartse beweging te merken in de kwaliteit wat traditionele wijnproductie betreft. In verschillende streken worden **heerlijke wijnen** gemaakt, onder andere Alicante, Utiel-Requena en Valencia zelf. Zowel witte, rosé als rode wijnen worden zowel in binnen- als buitenland enorm geapprecieerd. Hun naam en faam is nog steeds stijgende. Daarnaast is er ook nog het tradionele Valenciaanse drankje: **agua de Valencia**, een mix van sinaasappelsap, **cava** (Spaanse mousserende wijn) en **Cointreau**. Dit alles kunt u proeven in een van de vele bars en cafés die de stad rijk is. Als laatste dient ook **horchata** vermeld te worden. Eveneens typisch Valenciaans bestaat deze drank uit een melkachtige substantie gemaakt van aardamandelen, water en suiker. Onbekend is onbemind, dus proeven is de boodschap!

Vervoer in Valencia



Met het **vliegtuig** bereikt u vanuit Zaventem over een tijd van 4 à 6u Valencia, afhankelijk van de plaats waar een tussenlanding gemaakt wordt. Vanuit Charleroi staat u met een **rechtstreekse vlucht** op 2u 15 min in de luchthaven van Valencia. **Vroeg boeken** is de boodschap, want in het hoogseizoen durven prijzen van **vliegtickets** de hoogte in te schieten.

Met de trein doet u er met de vlotste verbinding via Girona en [Barcelona](#) zo'n 18u 30min over om vanuit Brussel Valencia te bereiken. Houd er wel rekening mee dat voor de Thalys en Euronighttrein gereserveerd dient te worden. Ook kunnen de tarieven al gauw **duurder** uitvallen dan voor een **goedkoop vliegticket**.

Met de **bus** bent u er uiteraard op een van de goedkoopste manieren van af. Als u vroeg genoeg boekt heeft u voor € 100 al een **retourtje** Valencia op zak. Daar moet u dan wel een rit van ruim 28u voor over hebben vooraleer u vanuit Brussel het centrum van Valencia bereikt. Wie graag met de wagen reist, mag rekenen op een reistijd van ruim 15u voor een rit van zo'n kleine 1700 km die over [Parijs](#), Toulouse en Barcelona gaat.

In Valencia zelf bestaat het **openbaar vervoer** uit de metro, tram en bus. Prijzen voor tickets voor elk vervoersmiddel beginnen vanaf € 1,20, afhankelijk van de zone waarbinnen u reist. Een **tienrittenkaart** is voordeliger. De laatste bussen vertrekken rond 22u30, de laatste metro een uurtje later. Daarna zijn er wel nog **nachtbussen** tot 2 à 3u 's nachts, telkens vanaf de Plaza del Ayuntamiento. Wie liever van een taxi gebruikt maakt, hoeft het voor de prijs niet te laten, want die ligt een stuk lager dan bij ons.

Evenementen in Valencia



Zin om wat **plaatselijke traditie** op te snuiven tijdens je **stedentrip** naar **Valencia**? Dan moet je zeker eens een kijkje gaan nemen tijdens een van de **jaarlijkse evenementen**. Je vindt de belangrijkste hier.

Las Fallas



Jaarlijks terugkerende **feestweek** (tussen 15-19 maart) met vuurwerk, eetkraampjes, **versierde poppen** en vreugdevuren ter **inwijding van de lente**. Elke wijk maakt haar eigen falla (pop) voor de Fallas stoet. Dagelijks om 2 uur klinkt de **Mascleta**, knalvuurwerk op het plein Plaza del Ayuntamiento. De laatste dag worden alle poppen verbrand.

Las Cruces de Mayo



De Valencianen dragen religieuze feesten hoog in het vaandel, en dat merk je ook aan **Las Cruces de Mayo** (de kruizen van mei). Begin mei maken de inwoners hun eigen **bloemenkruizen**, om ter mooist; en lopen mee in een grote **parade**.

Corpus Christi



Begin juni wordt het feest van **Corpus Christi** (Sacramentsdag) gevierd. Er vindt een parade plaats met 'Rocas', wagens met typische **bijbelse taferelen**. Een andere parade bestaat uit **volksdansgroepen**, reusachtige **poppenhoofden** en **fluitspelers**. De hoofdfiguur van deze parade is '**La Moma**', die de overwinning op de zeven zonden symboliseert. Als de stoet door de straten trekt, wordt er vanop de balkons gegooid met **bloemen**.

Feria de Julio



Shows, theateropvoeringen en openluchtconcerten vormen de basis van de Feria de Julio, die plaatsvindt in de Paseo de la Alameda en de Jardines de Videos. Op het programma staan ook een aantal eersteklas **stierengevechten**. Het hoogtepunt van de Beurs is het '**Bloemengevecht**', dat de hele stad overdekt met bloemen. Niet te vergeten: het overweldigende **vuurwerkspektakel**.

La Tomatina




Ben je de laatste woensdag van augustus in [Valencia](#), dan is het **Tomatenfestival in Buñol**, een stadje op 30 km van Valencia, een echte **aanrader**. Dit waanzinnige feest trekt ieder jaar duizenden bezoekers. Twee uur lang bekogelen de deelnemers elkaar met zo'n **100.000 tomaten**, totdat het stadje in een heus **slagveld** veranderd is. Het 'smijten' vindt plaats van elf uur tot één uur 's middags. Na afloop is het tijd voor de grote **schoonmaak**. De tomatengooi is natuurlijk het hoogtepunt, maar La Tomatina duurt wel een week. Die week is gevuld met **parades, shows en concerten**. De avond voordien is er een eefestijn met grote pannen paëlla.

Dag van de Comunidad Valencia



Op 3 oktober, de **Valenciaanse feestdag**, wordt de herovering van Valencia door Koning Jaume I herdacht. Dit wordt herdacht met een **stoet** waarin de '**Senyera**', de vlag, een belangrijke plaats krijgt. Vrouwen dragen een **traditionele sjaal** en bakken **mazapanes**, lekkere cakejes met marsepein.

Uitgaan in Valencia



[Valencia](#) is een gegeerde stad om zijn **uitgaansmogelijkheden**. Er zijn tal van bars, cafés en discotheken, zowel in het stadscentrum als daarbuiten en aan het strand. Door zijn mediterrane ligging kent de stad een traditie van laat vertrekken en laat thuiskomen. De meeste discotheken gaan pas open wanneer de **bars en cafés** hun deuren sluiten, zo rond 3u30 's nachts. Tegen een uur of zeven 's morgens keren de laatste nachtraven van het stappen terug huiswaarts.

De buurt **El Carmen** nabij het oude stadscentrum is een van die kwartieren waar u moet geweest zijn als u het **Valenciaanse nachtleven** wilt gezien en beleefd hebben. Alle soorten bars, muziek en mensen komen hier samen, van discostijlen tot punk en Braziliaanse atmosferen. Aan de Plaza de Cánovas vindt u zowel bars voor de jongere generatie als disco's voor een wat ouder publiek. In diezelfde buurt liggen trouwens ook heel wat **gezellige restaurants**.

De **Avenida de Aragon** en **Paseo de la Alameda** zijn dan weer de plaatsen waar vooral de werkende, hippe dertigers rondhangen. In de laatstgenoemde buurt is het vooral in de zomer heel gezellig wanneer alle bars en restaurants hun tafels en stoelen buiten zetten rond de sfeervolle tuinen. Plaza Xúquer en Plaza del Cedro zijn twee pleinen in de buurt van de universteit en dit zijn dan ook de plaatsen bij uitstek waar vooral studenten te vinden zijn. In de **buitenwijken** van de stad zijn de laatste jaren ook heel wat **discotheken** geopend. De meeste zijn vrij groot, hebben een terras en er worden heel uiteenlopende **muziekstijlen** gedraaid. Tijdens de zomer zijn ten noorden van de haven dan weer heel wat bars en disco's in open lucht waar u urenlang kunt genieten van de heerlijke mediterrane nachten en uiteraard de immer **gezellige Spaanse sfeer**.

Weer en klimaat in Valencia



Door haar [ligging](#) aan de Middellandse Zee kent de stad [Valencia](#) een **mediterraan klimaat**. Dat wil zeggen dat de zomers erg warm zijn en de winters zacht. De meeste regenval komt voornamelijk voor in de winter. De gemiddelde temperatuur in Valencia bedraagt 19°C, maar in de zomer durft de thermometer gerust weken of zelfs maanden niet onder de 25°C te zakken. In de winter daalt de temperatuur uiterst zelden onder de 13°C.

De warmste periode duurt vanaf **mei tot ongeveer september**. Wie van een **zon-zee-strand-vakantie** houdt, reist dan ook best in die periode naar Valencia. Als u specifiek voor de cultuur gaat en om de stad van binnen en van buiten te leren kennen, dan reist u beter in het **voor- of najaar** naar Valencia. De temperaturen schommelen dan rond een aangename 20°C en ook op toeristisch vlak is het dan minder druk. Wie niet van regen houdt, kiest beter niet oktober om naar **Valencia** te reizen, want dat is de natste maand van het jaar. Voor de rest zijn regendagen eerder uitzonderlijk in Valencia.

Winkelen en shoppen in Valencia



Valencia is als Spanje's derde grootste stad een echt **shopparadijs**. Hoewel ambachtelijke winkeltjes nog bestaan, zijn het vooral de internationale ketens en **designerboetieks** die er de overhand hebben. De **Calle Poeta Querol** is ontegensprekelijk de belangrijkste winkelstraat van de stad. Hier vindt u alle grote internationale namen. Daarnaast bevinden de meeste winkels zich tussen de Plaza de Ayuntamiento en de Gran Vía Marqués del Turia.

De laatste jaren is ook in de wijken El Carmen en El Ensanche het aantal winkels sterk toegenomen. Naast **kledijwinkels** vindt u in [Valencia](#) ook winkels met typische producten uit de streek waaronder **borduurwerk**, handgemaakte **keramiek**, hun wereldvermaard porselein en waaiers.

In en in de buurt van de Calle del Mar bevinden zich ook heel wat **antiekzaken**, afgewisseld met winkeltjes waar allerlei curiosa verkocht worden. Daarnaast is Valencia ook bekend om zijn **meubelindustrie**. U vindt er dan ook heel wat meubel- en decoratiezaken, gaande van traditionele tot hedendaagse stijlen.

En last but not least is Valencia de enige stad waar **ambachtslieden** zijde nog steeds met handweefgetouwen maken. Die zijde wordt dan verwerkt bij het maken van de **traditionele folklorekledij**. Die wordt er weliswaar niet goedkoop verkocht, maar de kwaliteit en finesse waarmee de kostuums gemaakt zijn, wegen zeker op tegen de wat duurdere prijs. De winkels waar deze kledij verkocht wordt, zijn eveneens in het stadscentrum terug te vinden.

Tips

Schrijf hier je tips en voeg deze bij thuiskomst toe aan Take A Trip, zo help je toekomstige reizigers die een citytrip plannen naar Valencia

Tip 1.
.....
.....
.....

Tip 2.
.....
.....
.....

Tip 3.
.....
.....
.....

Tip 4.
.....
.....
.....

Tip 5.
.....
.....
.....

Tip 6.
.....
.....
.....

Tip 7.
.....
.....
.....

Tip 8.
.....
.....
.....

Tip 9.
.....
.....
.....

Tip 10.
.....
.....
.....